

Hartsalzwerk Siegfried-Giesen

Landschaftspflegerischer Begleitplan - Maßnahmenplan 10 kV-Leitung

Legende Biotoptypen Bestand - bitte zu entnehmen aus Blatt 0a: Legende Biotoptypen

- Baum Bestand

Landschaftspflegerische Maßnahmen

Maßnahmennummer und Beschreibung

Gestaltungsmaßnahmen

- G 1** Ansaat von Landschaftsrasen
- G 2** Flächengestaltung Betriebsgelände Standort Siegfried-Giesen
- G 3** Flächengestaltung Betriebsgelände Standort Glückauf-Sarstedt
- G 4** Begrünung der Zwischenspeicher- und Regenrückhaltebecken
- G 5** Initialansaam im Betriebsgelände der Rückstandshalde

Vermeidungsmaßnahmen

- V 1** Umweltbauebegleitung (keine graphische Darstellung)
- V 2** Baumschutzmaßnahmen mit Baumnummer (Baumnummer vgl. Anhang 2 LBP)
- V 3** Schutz empfindlicher Vegetation (Schutzzäunung)
- V 4** Bodenschutzmaßnahmen (keine graphische Darstellung)
- V 5** Maßnahmen zum Schutz von Boden, Grund- und Oberflächenwasser (keine graphische Darstellung)
- V 6** Rekultivierung des Bodens
- V 7** Wiederherstellung von Saumstrukturen
- V 8** Wiederherstellung gleisbegleitender Vegetationsbestände
- V 9** Wiederherstellung Grünland
- V 10** Wiederherstellung flächiger Gehölzbestände
- V 11** Dokumentation eines Bodenkenntals vor vorhabenbedingter Inanspruchnahme (keine graphische Darstellung)
- V 12** Vermeidung von Folgewirkungen vorhabenbedingter Veränderungen des Überschwemmungsgebietes der Innerste (keine graphische Darstellung)
- V Ass 13** Baufeldkontrolle auf Besiedelung des Feldhamsters vor Eingriff (keine graphische Darstellung)
- V Ass 14** Umsiedlung des Feldhamsters aus dem Baufeld (keine graphische Darstellung)
- V Ass 15** Einzäunung des Baufeldes zur Verhinderung einer Ein- bzw. Rückwanderung des Feldhamsters (Einrichtung geeigneter Sperrvorrichtungen an der Baufeldgrenze der Rückstandshalde)

Keine Darstellung der räumlichen Abgrenzung dieser Maßnahme:
Im Bereich der Vorhabensbestandteile Siegfried-Giesen, Glückauf-Sarstedt, 20kV-Leitung, 110 kV-Leitung und entlang der Gleistrasse sind in Abhängigkeit von den Ergebnissen der Baufeldkontrolle (V Ass 13) entsprechend der Vorgaben sachkundiger Fachkräfte temporäre Sperrvorrichtungen zu errichten.

- V Ass 16** Vergrämung des Feldhamsters aus dem Baufeld
Die Maßnahmen zur Vergrämung sind auf den durch die Vorhabensbestandteile beanspruchten Ackerflächen umzusetzen.
- V Ass 17** Gebäudekontrolle auf Fledermausquartiere (keine graphische Darstellung)
- V Ass 18** Fledermausverträgliche Fällung von Bäumen (keine graphische Darstellung)
- V Ass 19** Bauzeitenregelung Sanierung Gleisbett zum Schutz des Kammmolchs (keine graphische Darstellung)
- V Ass 20** Baufeldfreimachung außerhalb der Brutzeit (keine graphische Darstellung)
- V Ass 21** Vergrämung der Feldlerche während der Brutzeit (keine graphische Darstellung)
- V Ass 22** Bauzeitenregelung Abriss Intze-Tanks zum Schutz der Rauchschnalbe (keine graphische Darstellung)
- V Ass 23** Beseitigung des Turmfalkenhorstes sowie Besatzkontrolle vor Gebäudeabriss (keine graphische Darstellung)
- V Ass 24** Beseitigung des Falkenkastens am Intze-Tank (keine graphische Darstellung)
- V Ass 25** Bauzeitenregelung Gebäudeabriss zum Schutz von Gebäudebrütern (keine graphische Darstellung)

- V Ass 26** Zäunung des Baufeldes zur Verhinderung eines Einwanderns des Kammmolchs
- V Ass 27** Hamstergerechte Bewirtschaftung nordöstlich der B 6 (temporäre Maßnahme)

- A 1** Entsiegelung/Rückbau funktionsloser Abschnitte des Straßen- und Wegenetzes und Entwicklung von Säumen und Gehölzstrukturen
- A 2** Rückbau funktionsloser Abschnitte der Gleisanschlussrasse und Entwicklung von Gras- und Staudenfluren sowie Gehölzstrukturen
- A 3** Entsiegelung/Rückbau funktionsloser Flächen nordwestlich der Althalde und Entwicklung von Gras- und Staudenfluren
- A 4** Entwicklung von Gras- und Staudenfluren am Standort Siegfried-Giesen
- A 5** Entwicklung von Gras- und Staudenfluren am Standort Glückauf-Sarstedt
- A 6** Aufwertung von Intensivgrünland am Standort Glückauf-Sarstedt
- A 7** Entwicklung von Gras- und Staudenfluren am Standort der Rückstandshalde
- A 8** Entwicklung von Gras- und Staudenfluren entlang der Gleisanschlussrasse
- A 9** Entwicklung eines Waldsaumes westlich des Stichkanals Hildesheim
- A 10** Entwicklung wegbegleitender Baumgruppen
- A 11** Entwicklung wegbegleitender Baumreihen
- A 12** Entwicklung wegbegleitender Saumstrukturen
- A Cef 13** Entwicklung grabenbegleitender und verbindender Saumstrukturen
- A Cef 14** Entwicklung von Saumstrukturen im Bereich Hohes Innersteufer
- A 15** Extensivierung „im Meere“
- A Cef 16** Entwicklung gewässerbegleitender Strukturen am Flussgraben
- A Cef 17** Entwicklung gewässerbegleitender Strukturen am Unsinnbach
- A Cef 18** Entwicklung von Gras- und Staudenfluren im Entenfang
- A 19** Extensivierung im Entenfang
- A Cef 20** Aufwertung von Äsungsflächen der Zug- und Rastvögel sowie des Lebensraumes des Feldhamsters und von Brutvögeln
- A Cef 21** Aufwertung von Bruthabitaten der offenen Agrarlandschaft (Feldlerche, Wachtel, Kiebitz)
- A Cef 22** Aufwertung von Lebensräumen des Feldhamsters und von Brutvögeln
- A 23** Teilrückbau von Wegeflächen im Bereich des ehemaligen Munitionsdepots am Osterberg und Entwicklung von Grünland
- A 24** Teilrückbau der ehemaligen Panzerstraße am Osterberg und Entwicklung von Saumstrukturen

Ausgleichs- und Ersatzmaßnahmen

- A 25** Schaffung von Brutplätzen für Gebäudebrüter (keine graphische Darstellung)
- A Cef 26** Anlage einer Nisthilfe für den Wandfalken (keine graphische Darstellung)
- A Cef 27** Anlage einer Nisthilfe für den Turmfalken (keine graphische Darstellung)
- A Cef 28** Schaffung eines Ersatzhorstes für den Mäusebussard (keine graphische Darstellung)
- A Cef 29** Bereitstellung von Ersatzquartieren für Fledermause (keine graphische Darstellung)
- A 30** Baumreihe westlich Standort Glückauf-Sarstedt
- A Cef 31** Extensivierung westlich Standort Glückauf-Sarstedt
- A Cef 32** Entwicklung von Gras- und Staudenfluren östlich Standort Glückauf-Sarstedt
- A Cef 33** Blüh- und Hamstertreifen Übergabebahnhof
- E 1** Entwicklung von Waldbeständen westlich des Stichkanals Hildesheim
- E 2** Sukzessive Maßnahmen und Begrünung der Rückstandshalde

Die Festlegung von Maßnahmen der Wiedernutzbarmachung für die Nachbetriebsphase erfolgt im Rahmen eines Abschlussbetriebsplanes, welcher bei feststehendem Zeitpunkt des Betriebes aufzustellen ist.

Nachrichtlich

Planung

- Technische Planung (außer Gleistrasse)
- Technische Planung Gleistrasse: Durchfarbung des vorhandenen Gleises (Darstellung in schwarz)
- Neubaubauabschnitte Gleisanschlussrasse (Darstellung in pink)
- Baufeldgrenze

- Sichtbereich Gleisanschlussrasse
- Bautabzonen entlang der Gleisanschlussrasse
- Wege/Flächen teilversiegelt
- Technisches Becken/Pumpensumpf
- Parkplatz/ Stellplatz
- Vollversiegelung
- Gebäude
- Lagerflächen, Serviceflächen, Baustelleneinrichtung im Betriebsgelände Rückstandshalde sowie der 110 kV-Leitung

Bestand

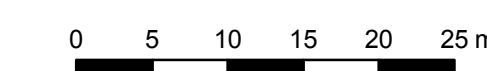
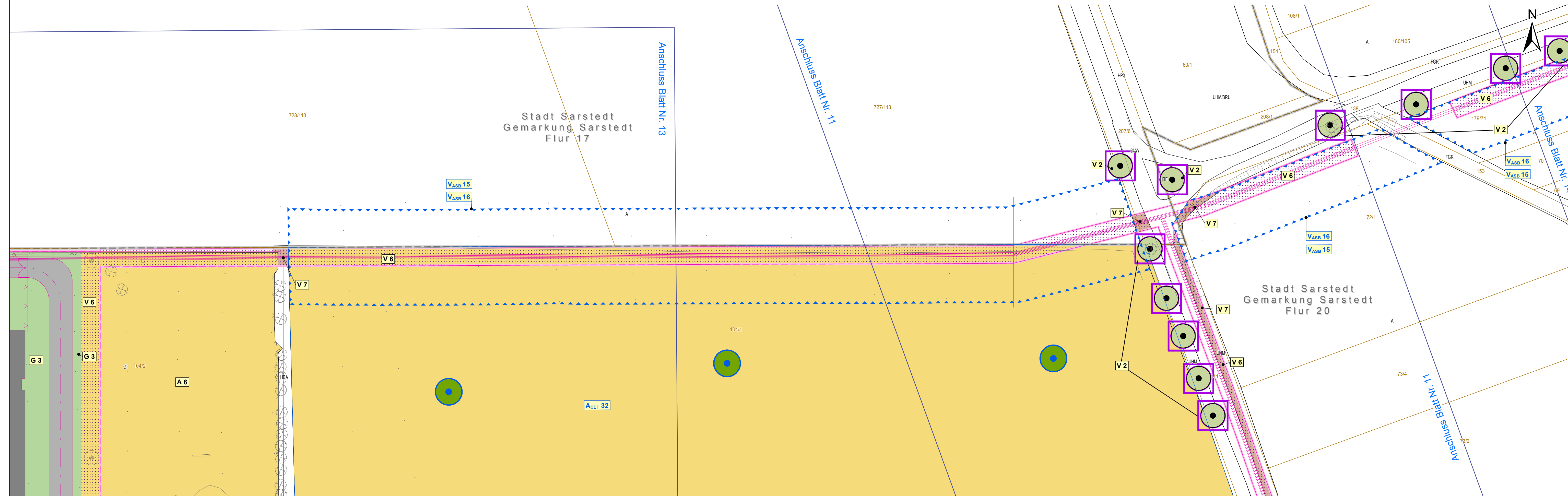
- Eitleitung
- Fernwasserleitung
- Rohrfernleitung für Erdgas
- Vermessung
- Flurstück
- Flurstücksnummer
- Gebäude aus ALK-Daten
- Flurgrenzen

Legende 1. Planänderung (PÄ)

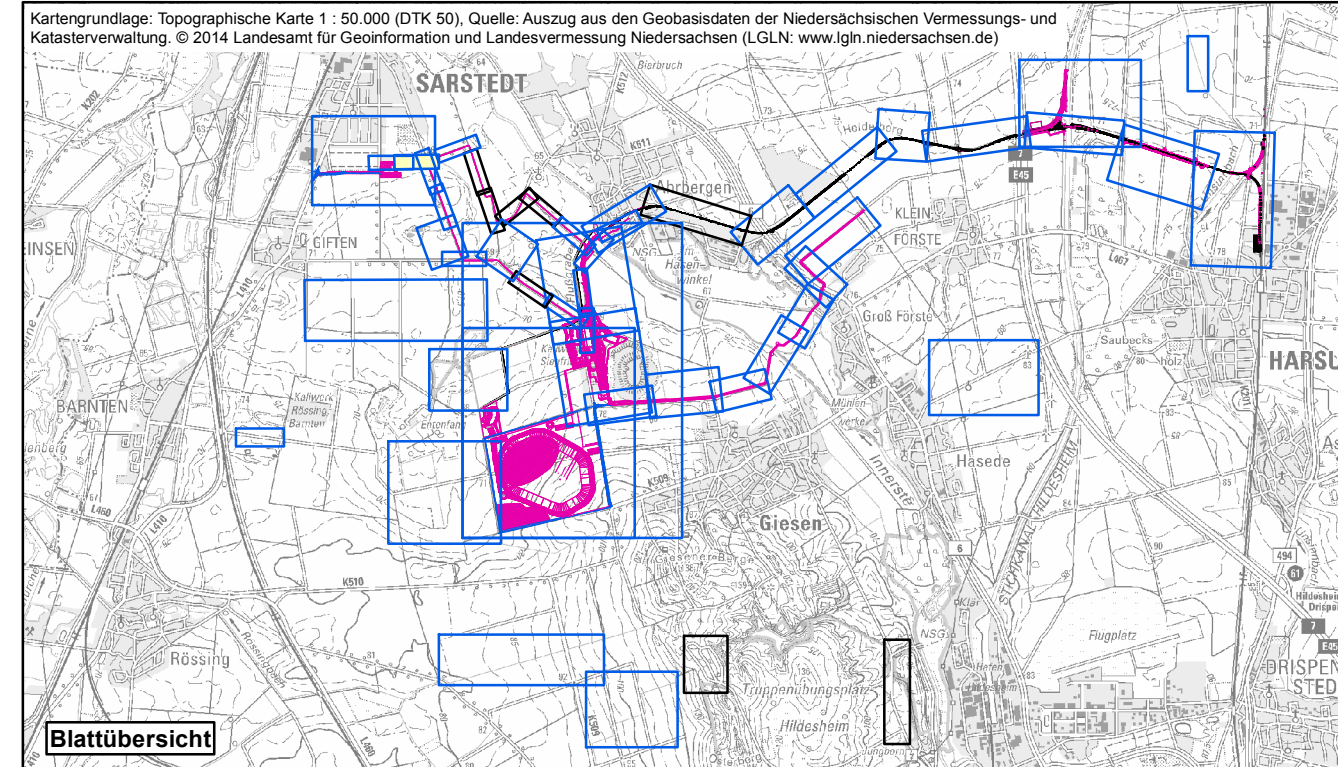
Änderungen sind in blau dargestellt

- A XX** Maßnahme ändert sich in Abgrenzung und Größe bzw. zusätzliche Maßnahme
- A XX** Maßnahme entfällt vollständig

- entfallende Maßnahme: Einzäunung des Baufeldes zur Verhinderung einer Ein- bzw. Rückwanderung des Feldhamsters
- zusätzliche Maßnahme: Einzäunung des Baufeldes zur Verhinderung einer Ein- bzw. Rückwanderung des Feldhamsters (Schutzzäunung)
- zusätzliche Maßnahme: Schutz empfindlicher Vegetation (Schutzzäunung)
- entfallende Baufeldgrenze
- geänderte Baufeldgrenze
- zusätzliche Maßnahme: Vergrämung des Feldhamsters aus dem Baufeld
- zusätzliche Maßnahme: Zäunung des Baufeldes zur Verhinderung eines Einwanderns des Kammmolchs
- Änderungen in der technischen Planung



Index	Bemerkung / Änderung	Datum	Name
a	1. PA Berücksichtigung der Ergebnisse des Betriebsübergangsvorganges	12.08.2016	Zukunft



Bauvorhaben	Planungsstand	Berechtliches Planfeststellungsverfahren
Hartsalzwerk Siegfried-Giesen	Projektgruppe SG	Projektgruppe SG
K+S KALI GmbH Projektgruppe SG	Kardinal-Bertram-Straße 1 31134 Hildesheim Tel.: 05121/10299-0; Fax: 05121/10299-29	Datum/Unterschrift
K+S Aktiengesellschaft Kassel	Beauftragt: Projektgruppe SG Kardinal-Bertram-Straße 1 31134 Hildesheim Tel.: 05121/10299-0; Fax: 05121/10299-29	Datum/Unterschrift
Fugro Consult GmbH Berlin	Fugro Consult GmbH Wolffener Straße 36 U 12681 Berlin Tel.: 030/93 651 334; Fax: 030/93 651 300	Datum/Unterschrift

Planfeststellung	Unterlage	F-4.4
Landschaftspflegerischer Begleitplan - Maßnahmenplan 20 kV-Leitung	20kV-12a	

gezeichnet	Datum	Name	Unterschrift
geprüft	15.12.2014	SZu	
	17.12.2014	SKu	

Maßstab	1 : 500	Zeichnungs-Nr.
Aufgestellt:	Kassel, Datum	
K+S Aktiengesellschaft		
Name, Funktion		