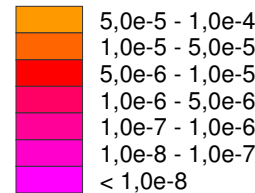




Legende

FEFLOW-Schnitt 3-3'

Horizontale kf-Werte (m/s)



Kartengrundlage: Topographische Karte 1 : 25.000 (DTK 25)
 Quelle: Auszug aus den Geobasisdaten der Niedersächsischen Vermessungs- und Katasterverwaltung.
 © 2012 Landesamt für Geoinformation und Landentwicklung Niedersachsen (www.lgln.niedersachsen.de)

Vorhabensträgerin:
K+S Aktiengesellschaft
 Bertha-von-Suttner-Straße 7
 34131 Kassel / Deutschland



Bearbeitung:
Fugro Consult GmbH
 Wolfener Straße 36 U
 12681 Berlin



Bergrechtliches Planfeststellungsverfahren

Vorhaben: Hartsalzwerk Siegfried-Giesen

Dokumentation des Grundwasserströmungs- und Stofftransportmodells

Hydrogeologische Schnitte
Vergleich Strukturmodell - Strömungsmodell Schnitt 3-3'

	Datum	Zeichen
bearbeitet	24.06.2014	TLa
gezeichnet	24.06.2014	DEb
geprüft	24.06.2014	AOg

Horizontaler Maßstab: 1:10.000
Vertikaler Maßstab: 1:500

Unterlage I-10
Anlage 2 Blatt 4