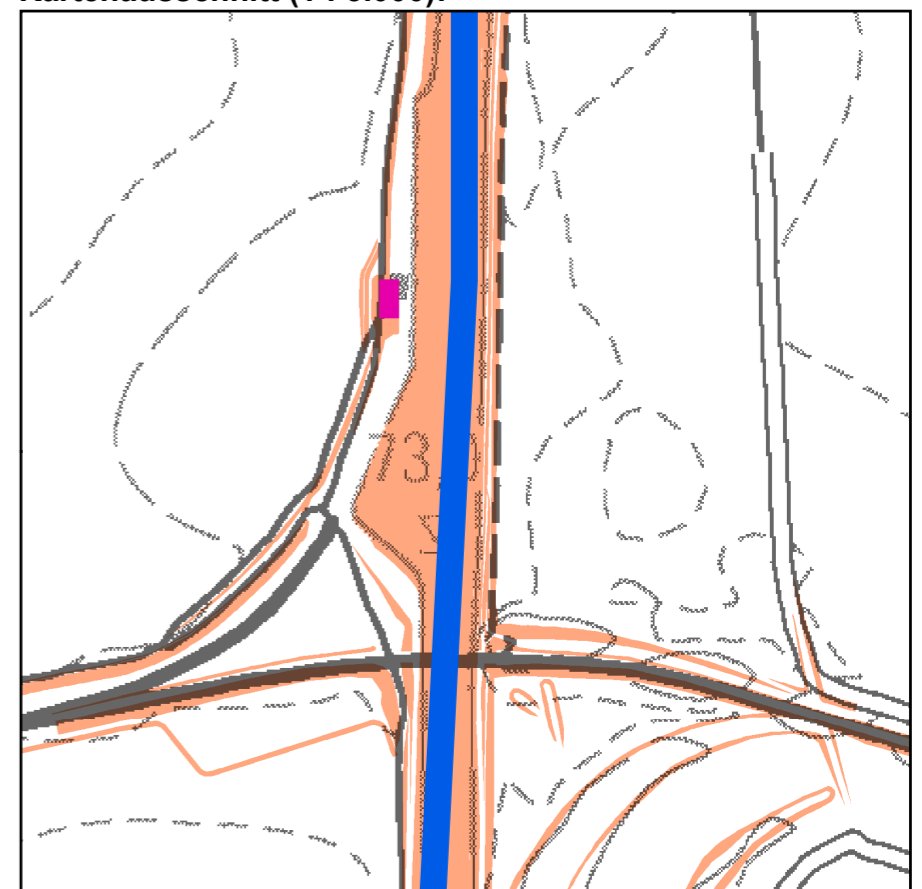


3562500 3565000 5795000 5792500 5790000 5787500 5785000




**Legende**

- Standort Hafen Harsum
- Gebäude Hafen
- sonstige Flächennutzung

**Kartenausschnitt (1 : 5.000):**



Kartengrundlage: Topographische Karte 1 : 25.000 (DTK 25)  
 Quelle: Auszug aus den Geobasisdaten der Niedersächsischen Vermessungs- und Katasterverwaltung.  
 © 2012 Landesamt für Geoinformation und Landentwicklung Niedersachsen (LGLN: www.lgln.niedersachsen.de)

|   |  |   |                |
|---|--|---|----------------|
| Bauvorhaben <b>Hartsalzwerk Siegfried-Giesen</b>                                |  | Planungsstand <b>Bergrechtliches Planfeststellungsverfahren</b>   |                |
| Projektsteuerung  |  <b>K+S KALI GmbH</b><br>Projektgruppe SG | Projektgruppe SG<br>Kardinal-Bertram-Strasse 1<br>31034 Hildesheim<br>Tel.: 05121/10299-0<br>Fax: 05121/10299-29<br>Datum/Unterschrift              |                |
| Bauherr   |  <b>K+S Aktiengesellschaft</b><br>Kassel  | Bauftrag:<br>Projektgruppe SG<br>Kardinal-Bertram-Strasse 1<br>31034 Hildesheim<br>Tel.: 05121/10299-0<br>Fax: 05121/10299-29<br>Datum/Unterschrift |                |
| Projektplanung  |  <b>Fugro Consult GmbH</b><br>Berlin      | Fugro Consult GmbH<br>Wolffener-Strasse 36 U<br>12681 Berlin<br>Tel.: 030/93651324<br>Fax: 030/93651300<br>Datum/Unterschrift                       |                |
| Planarstellung <b>WRE Ableitung Regenwasser Hafen Harsum</b><br>Übersichtskarte |  | Unterlage <b>H-2.5</b><br>Blatt-Nr. <b>1</b>  |                |
| gezeichnet  | Datum <b>18.08.2014</b>  | Name <b>Eckert</b>  | Unterschrift   |
| geprüft   | Datum <b>18.08.2014</b>  | Name <b>Bruschwitz</b>  |                |
| Maßstab   | <b>1:25.000</b>  |   | Zeichnungs-Nr. |