
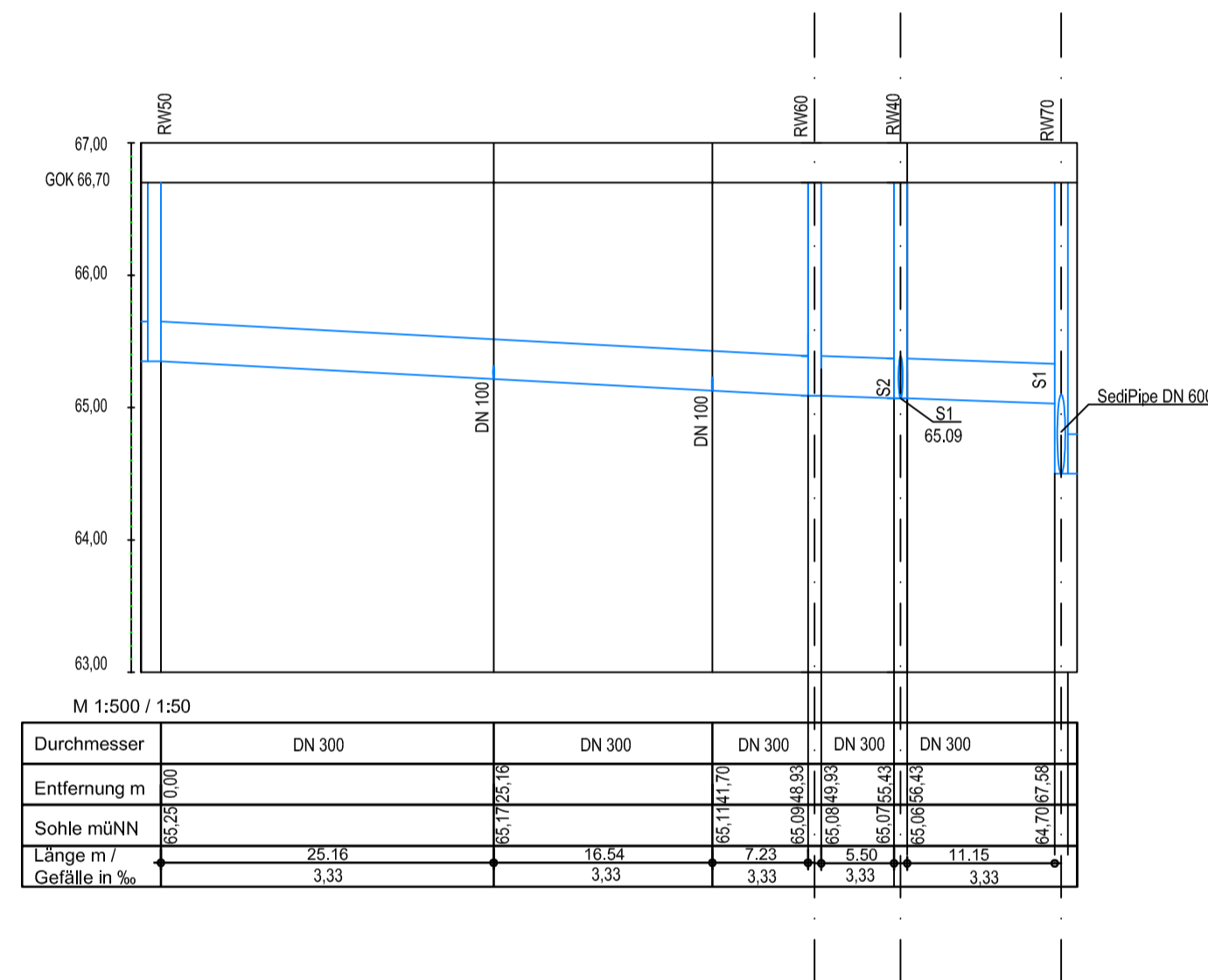


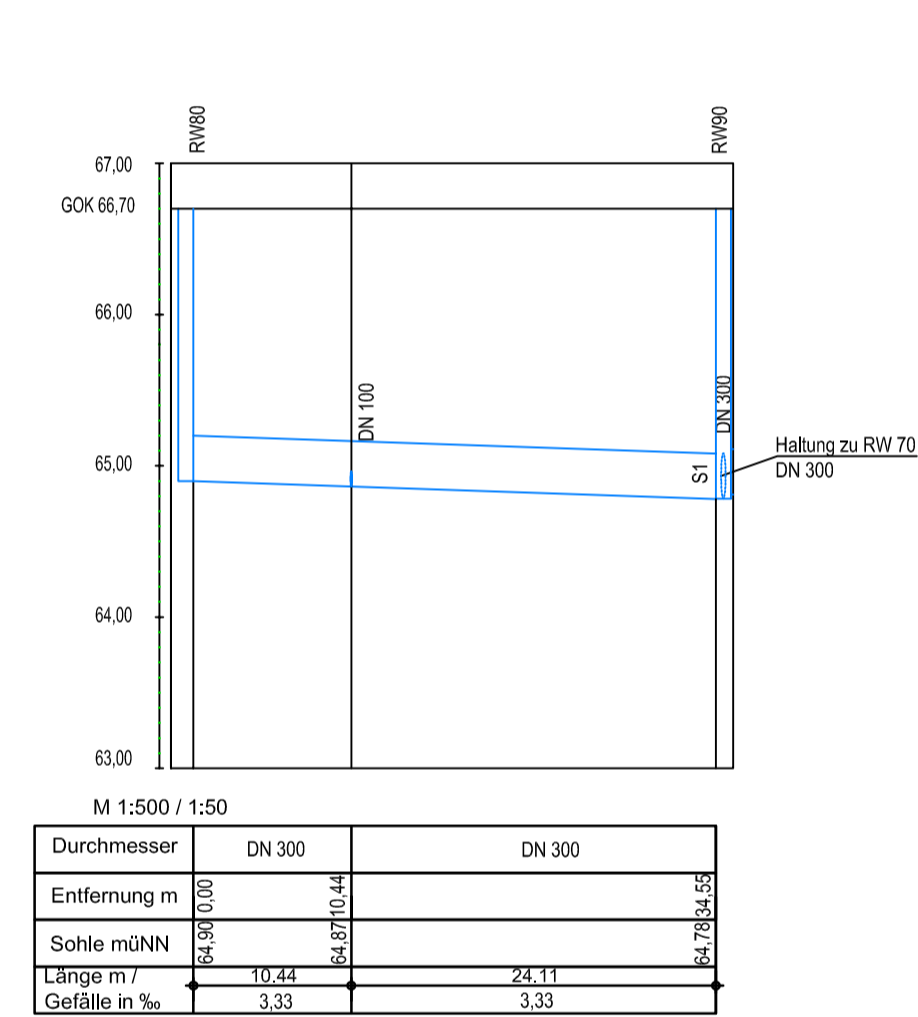
Längsschnitt RW10 - RW40



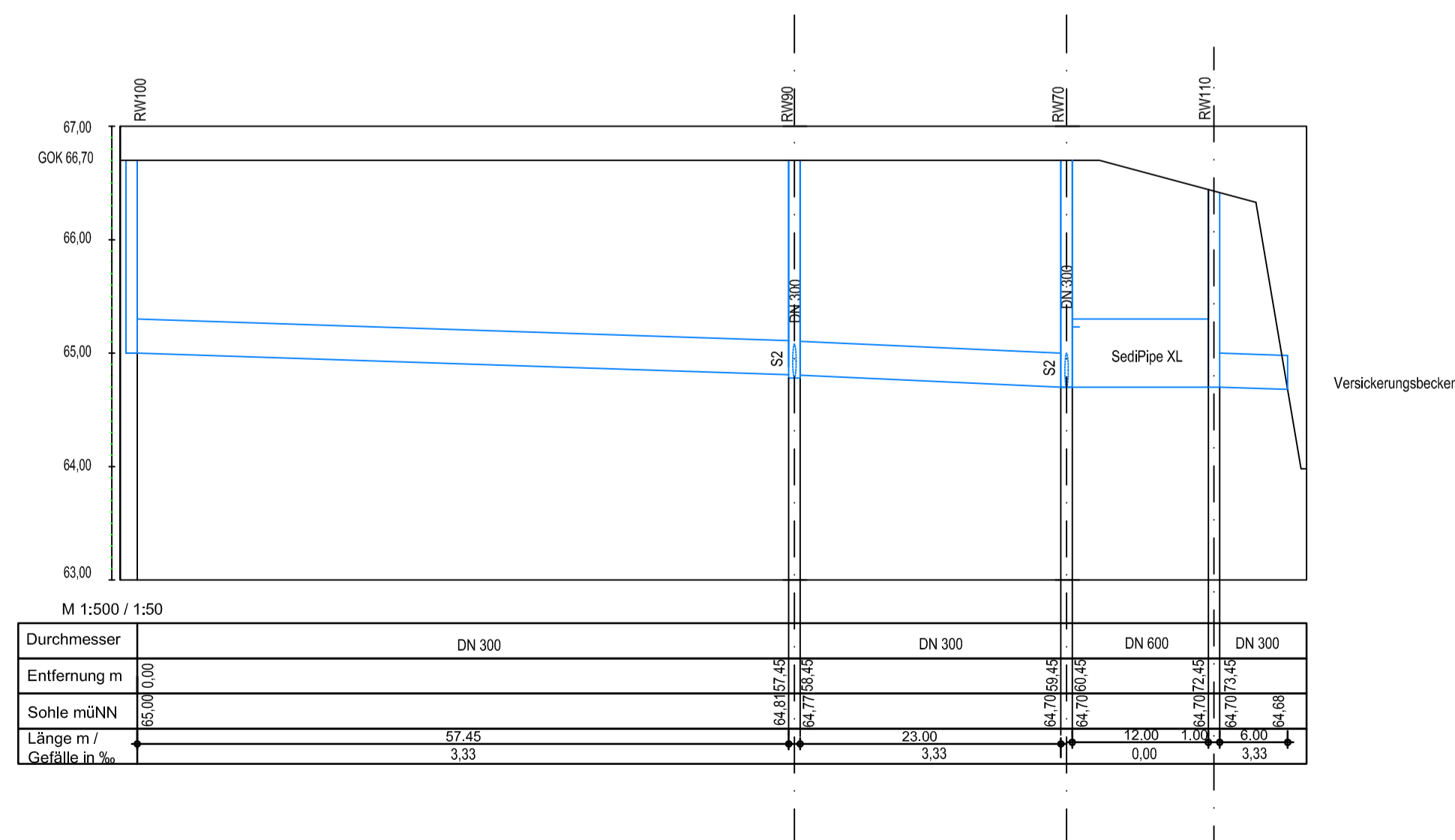
Längsschnitt RW50 - RW70



Längsschnitt RW80 - RW90



Längsschnitt RW100 - RW110 (Versickerungsbecken)



± 0.00 ± 66.70 m ü. NN

Index	Bemerkung / Änderung	Datum	Name
-	-	-	-
-	-	-	-
-	-	-	-
-	-	-	-
-	-	-	-

Quelle:  
ASSMANN BERATEN + PLANEN GmbH (2014: Planfeststellungsverfahren Hartsalzwerk SG)  
Unterlage E - Technische Unterlagen, E-3 Standort Glückauf-Sarstedt  
(Zeichnung SG-GS-XXX-00-2013-02-7150-00.DWG)

Bauvorhaben	Hartsalzwerk Siegfried-Giesen	Planungsstand	Bergrechtliches Planfeststellungsverfahren
Projektsteuerung	K+S KALI GmbH Projektgruppe SG	Projektgruppe SG	Kardinal-Bertram-Straße 1 31134 Hildesheim Tel.: 05121/10299-0 Fax: 05121/10299-29 Datum/Unterschrift
Bauherr	K+S Aktiengesellschaft Kassel	Beauftragt: Projektgruppe SG	Kardinal-Bertram-Straße 1 31134 Hildesheim Tel.: 05121/10299-0 Fax: 05121/10299-29 Datum/Unterschrift
Planung	Fugro Consult GmbH Berlin	Fugro Consult GmbH	Wollener Straße 36 U 12681 Berlin Tel.: 030/93651324 / Fax: 030/93651300 Datum/Unterschrift
Planerstellung	WRE Ableitung Niederschlagswasser Sarstedt Längsschnitte Regenwasserkanal mit Schacht (TEZG VB)	Unterlage	H 2.4 Blatt-Nr. 5.1
gezeichnet	01.07.2014	Name	Unterschrift
geprüft	01.07.2014	Name	Unterschrift
Maßstab	1:500 / 50	Zeichnungs-Nr.	
Aufgestellt:	Kassel, Datum K+S Aktiengesellschaft	Name, Funktion	