




Legende

- Gewässer
- Flurstücksgrenzen
- Betriebsgelände
- Glückauf Sarstedt
- Erweiterung
- Naturschutzgebiet
- Landschaftsschutzgebiet
- geschützter Landschaftsbestandteil
- Überschwemmungsgebiete
- Überschwemmungsgebiet Verordnungsfläche
- vorläufig zu sicherndes Überschwemmungsgebiet
- Grundwasserkörper

Kartengrundlage: Topographische Karte 1 : 25.000 (DTK 25)
Quelle: Auszug aus den Geobasisdaten der Niedersächsischen Vermessungs- und Katasterverwaltung.
© 2012 Landesamt für Geoinformation und Landentwicklung Niedersachsen (LGLN: www.lgln.niedersachsen.de)

Bauvorhaben	Hartzalzwerk Siegfried-Giesen	Planungsstand	Bergrechtliches Planfeststellungsverfahren
Projektsteuerung	 K+S KALI GmbH Projektgruppe SG	Projektgruppe SG Kardinal-Bertram-Straße 1 31034 Hildesheim Tel.: 0512/10299-0 Fax: 0512/10299-29 Datum/Unterschrift	
Bauherr	 K+S Aktiengesellschaft Kassel	Bauführt: Projektgruppe SG Kardinal-Bertram-Straße 1 31034 Hildesheim Tel.: 0512/10299-0 Fax: 0512/10299-29 Datum/Unterschrift	
Projektplanung	 Fugro Consult GmbH Berlin	Fugro Consult GmbH Wallener Straße 36 U 12681 Berlin Tel.: 030/33651024 Fax: 030/33651000 Datum/Unterschrift	
Planfeststellung	WRE Ableitung Niederschlagswasser Sarstedt Schutzgebiete	Unterlage	H-2.4 Blatt-Nr.: 2

	Datum	Name	Unterschrift
gezeichnet	01.07.2014	Eckert	
geprüft	01.07.2014	Brinchwitz	
Maßstab	1:10.000		

Anl. 2 Schutzgebiete