




Hartsalzwerk Siegfried-Giesen

FFH-Vorprüfung für das FFH-Gebiet "Haseder Busch, Giesener Berge, Gallberg, Finkenberg" (DE 3825-301)


Europäisches Schutzgebietsnetz NATURA 2000

-  NATURA 2000-Gebiet, das Gegenstand der Vorprüfung ist
-  NATURA 2000-Gebiet, das Gegenstand einer FFH-Verträglichkeitsprüfung ist
-  weitere NATURA 2000-Gebiete

Vorhabensbestandteile

-  Technische Planung
-  Standort Siegfried-Giesen inkl. Umspannwerk und Vorbahnhof
-  Standort Glückauf-Sarstedt
-  Standort Rössing-Barnten
-  Standort Fürstenhall
-  Rückstandshalde
-  110 kV - Leitung (Variante Erdkabel)
-  20 kV - Ringleitung
-  Grubenanschlussbahn einschließlich Übergabebahnhof
-  Hafen Harsum

Nachrichtlich

-  Abgrenzung Untersuchungsraum UVS

0 1.000 2.000 3.000 m

Kartengrundlage: Topographische Karte 1 : 50.000 (DTK 50)
 Quelle: Auszug aus den Geobasisdaten der Niedersächsischen Vermessungs- und Katasterverwaltung.
 © 2014 Landesamt für Geoinformation und Landesvermessung Niedersachsen (LGLN: www.lgln.niedersachsen.de)

Index	Bemerkung / Änderung	Datum	Name
Bauvorhaben Hartsalzwerk Siegfried-Giesen		Planungsstand Bergrechtliches Planfeststellungsverfahren	
Projektsteuerung  K+S KALI GmbH Projektgruppe SG		Projektgruppe SG Kardinal-Bertram-Straße 1 31134 Hildesheim Tel.: 05121/10299-0; Fax: 05121/10299-29 Datum/Unterschrift	
Bauherr  K+S Aktiengesellschaft Kassel		Beauftragt: Projektgruppe SG Kardinal-Bertram-Straße 1 31134 Hildesheim Tel.: 05121/10299-0; Fax: 05121/10299-29 Datum/Unterschrift	
Projektplanung  Fugro Consult GmbH Berlin		Fugro Consult GmbH Wolfener Straße 36 U 12681 Berlin Tel.: 030/93 651 324; Fax: 030/93 651 300 Datum/Unterschrift	
Plandarstellung FFH-Vorprüfung für das Gebiet DE 3825-301 „Haseder Busch, Giesener Berge, Gallberg, Finkenberg“ - Übersichtslageplan -		Unterlage F-2.1 Blatt-Nr. 1	
	Datum	Name	Unterschrift
gezeichnet	15.12.2014	SZu	
geprüft	17.12.2014	SKu	
Maßstab		Zeichnungs-Nr.	
1 : 50.000			

