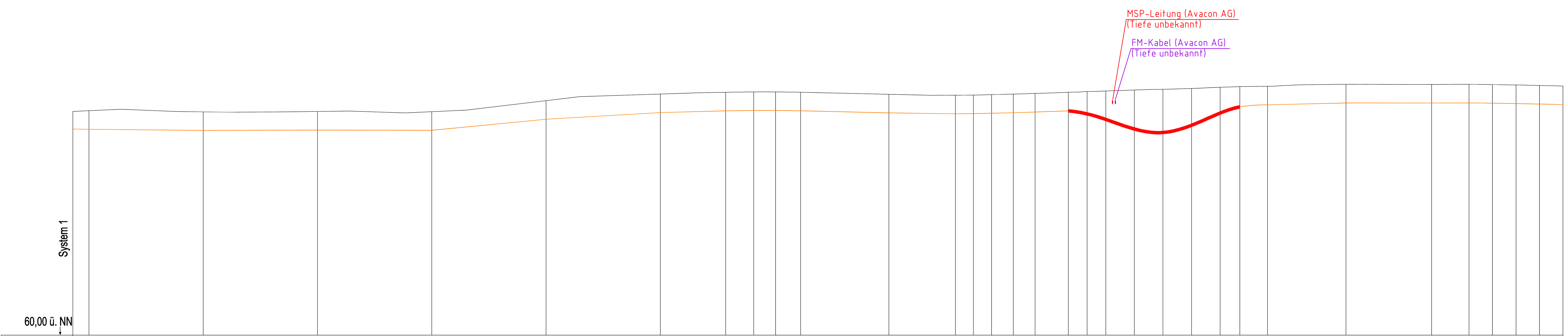

System 1

Kilometrierung über Systembündel	Geländehöhen über NN	Überdeckung
3517.19	75.65	1.30
3520.00	75.70	1.30
3540.00	75.62	1.30
3560.00	75.65	1.30
3580.00	75.63	1.30
3600.00	76.40	1.30
3620.00	76.87	1.30
3631.44	76.99	1.30
3636.34	77.02	1.30
3640.16	77.02	1.30
3644.55	76.99	1.30
3660.00	76.85	1.30
3671.64	76.79	1.30
3674.80	76.80	1.30
3677.97	76.82	1.30
3681.78	76.86	1.30
3685.59	76.91	1.30
3691.42	76.99	1.30
3694.69	77.04	1.56
3697.97	77.08	1.99
3702.97	77.15	2.73
3707.97	77.20	3.03
3712.97	77.26	2.58
3717.97	77.34	1.81
3721.42	77.39	1.42
3726.27	77.41	1.30
3740.00	77.55	1.30
3755.00	77.54	1.30
3761.54	77.55	1.30
3765.65	77.53	1.30
3769.75	77.50	1.30
3773.86	77.47	1.30
3777.97	77.43	1.30

Oberfläche: Halde | Acker | gepl. Straße | Umspannwek

Bauweise: Pflügeverfahren | HDD-Bohrung | Pflügeverfahren

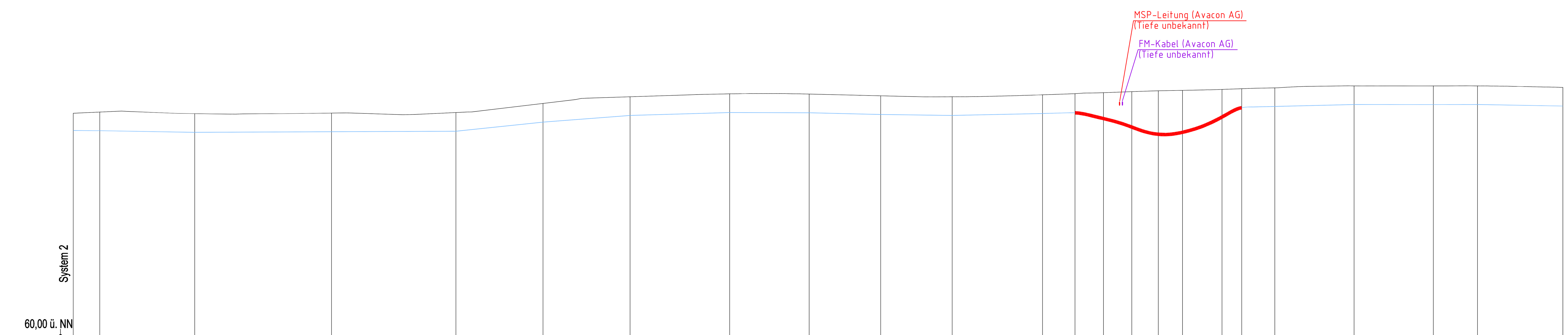

System 2

Kilometrierung über Systembündel	Geländehöhen über NN	Überdeckung
3515.05	75.63	1.30
3519.66	75.72	1.30
3536.20	75.60	1.30
3560.00	75.64	1.30
3581.64	75.68	1.30
3596.80	76.31	1.30
3611.96	76.78	1.30
3629.29	76.98	1.30
3643.14	76.97	1.30
3655.58	76.85	1.30
3668.03	76.78	1.30
3683.75	76.92	1.30
3689.41	76.99	1.40
3694.35	77.06	1.85
3699.29	77.13	2.50
3703.91	77.19	3.06
3708.11	77.23	2.96
3715.00	77.29	1.97
3718.41	77.34	1.39
3724.18	77.40	1.30
3737.98	77.54	1.30
3751.78	77.53	1.30
3759.46	77.54	1.30
3774.32	77.43	1.30

Oberfläche: Halde | Acker | gepl. Straße | Umspannwerk

Bauweise: Pflügeverfahren | HDD-Bohrung | Pflügeverfahren

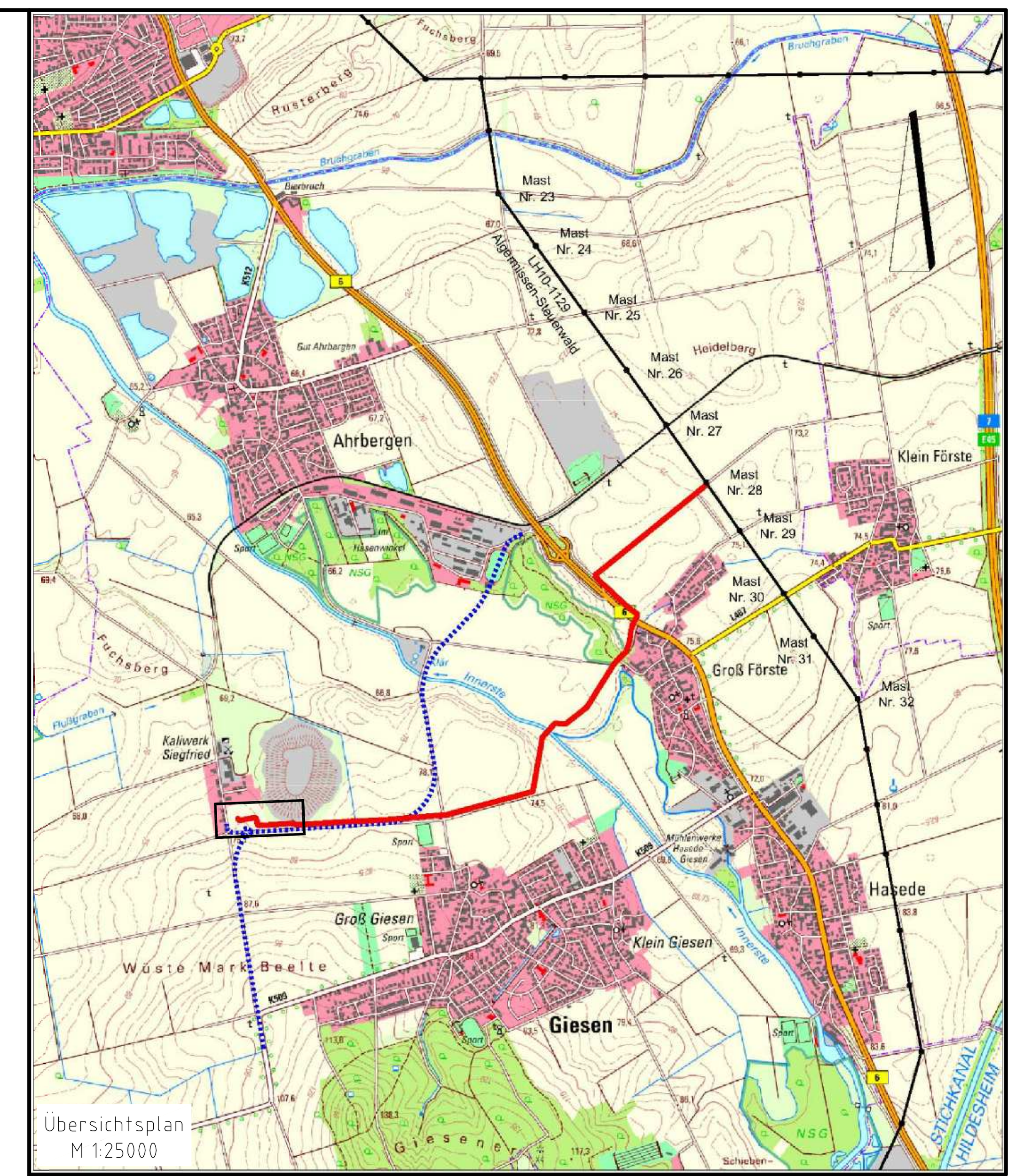

Legende

	System 1 110-kV-Leitung
	System 2 110-kV-Leitung
	HDD-Bohrung
	Schutzrohr
	neuer Maststandort
	Einzelbaum / Einzelgehölz entfällt
Gemeinde Giesen	
A	Abwassertransportleitung
E.ON Netz	
110kV	110kV-Freileitung
	Fernmelde-/Steuerkabel
E	Energiekabel (Niederspannung)
20kV	20kV-Kabel
W	Wasserleitung
G	Gasleitung
Telekom/Kabel Deutschland	
F	Fernmeldekabel
Avacon	
	Fernmelde-/Steuerkabel
E	Energiekabel (Niederspannung)
20kV	20kV-Kabel
G	Gasleitung
Wasserverband Peine	
W	Wasserleitung
WP	Winkelpunkt
TP	Trassenpunkt
01	Kreuzungsnummer

Trasse

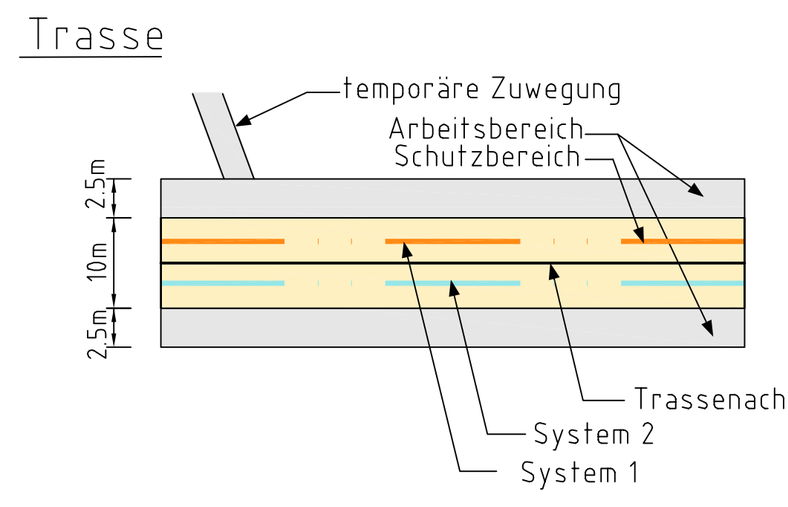

Regelquerschnitt (offene Verlegung)

110-kV-Kabelgraben (2 Systeme)

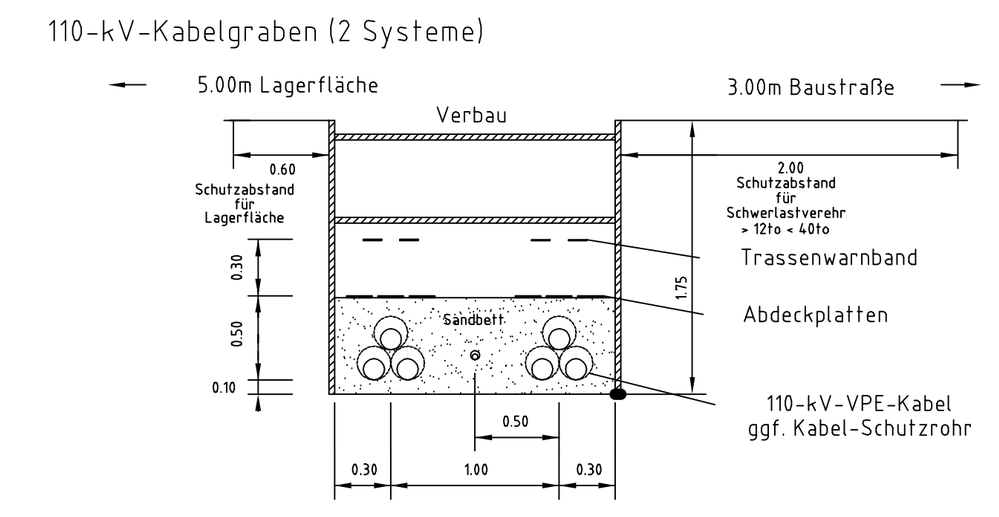

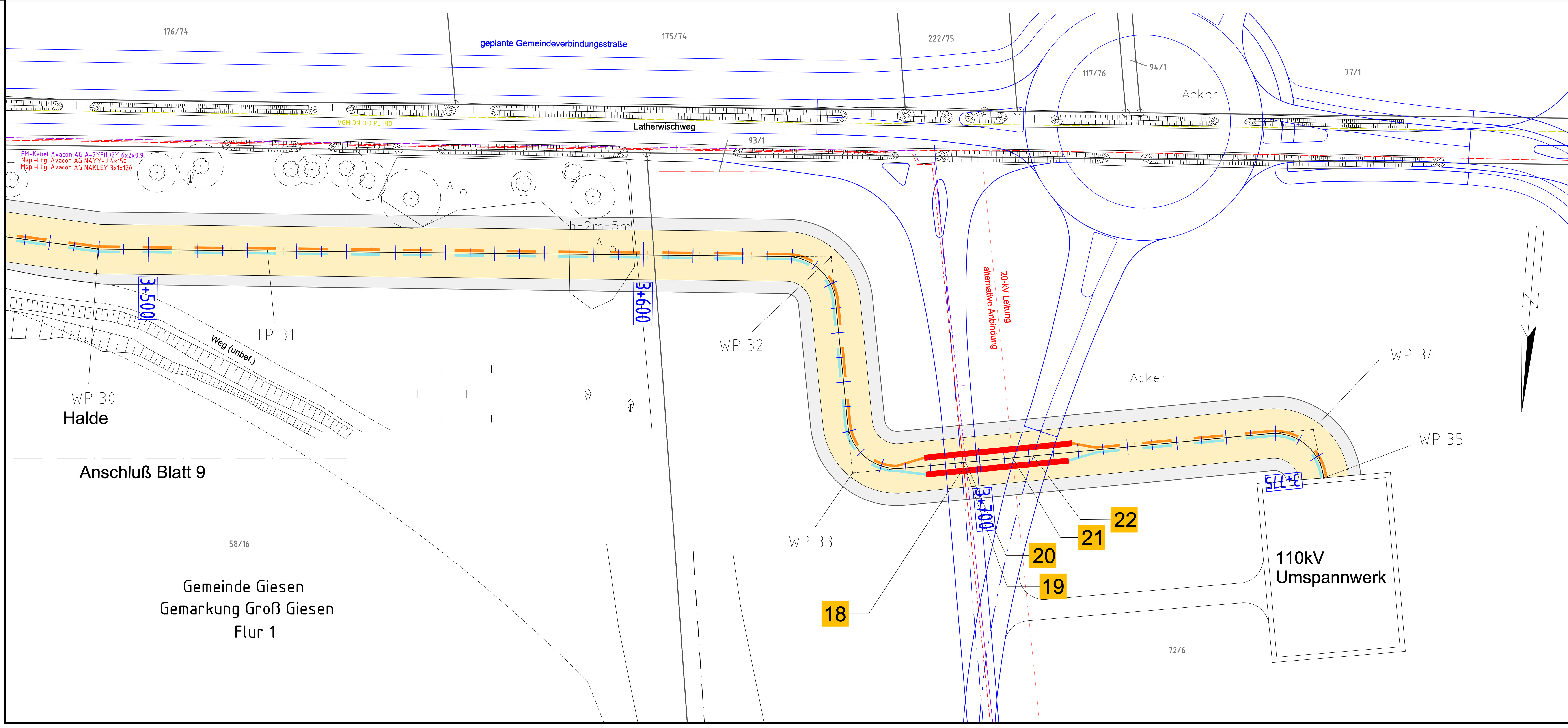

Bauvorhaben	Hartsalzwerk Siegfried-Giesen	Planungsstand	Bergrechtliches Planfeststellungsverfahren
Projektsteuerung	K+S KALI GmbH Projektgruppe SG	Projektgruppe SG Kardinal-Bertram-Straße 1 31134 Hildesheim Tel.: 05121/10299-0 Fax: 05121/10299-29 Datum/Unterschrift	
Bauherr	K+S Aktiengesellschaft Kassel	Beauftragt: Projektgruppe SG Kardinal-Bertram-Straße 1 31134 Hildesheim Tel.: 05121/10299-0 Fax: 05121/10299-29 Datum/Unterschrift	
Projektplanung	e·on Netz / SAG	e.on Netz GmbH Bernecker Str. 70 95448 Bayreuth Datum/Unterschrift	SAG GmbH GmbH Zum Blauen See 5 31275 Lehrte Tel.: 05132/59920-14 Fax: 05132/59920-19
Plandarstellung	110-kV-Leitung Netzanschluß Hartsalzwerk Siegfried-Giesen - Profilplan -	Unterlage E-8.5 Blatt-Nr. 10	

	Datum	Name	Unterschrift
gezeichnet	02.06.2014	Schulze	
geprüft	02.06.2014	Othmer	
Maßstab 1:500 / 1:200		Zeichnungs-Nr.	

Aufgestellt:
Kassel, Datum
K+S Aktiengesellschaft

Name, Funktion