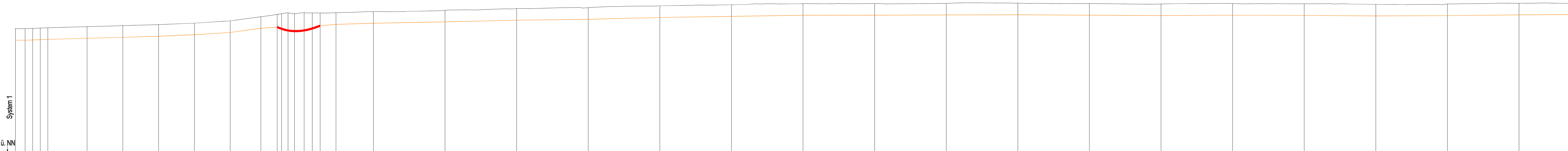

Station	Geländehöhen über NN	Oberfläche	Kilometrierung über Systembündel	Überdeckung	Bauweise
1	73.78	Acker	0.00	0.00	Pflügeverfahren
2	73.76		2.70	1.30	
3	73.78		4.81	1.30	
4	73.82		6.93	1.30	
5	73.85		9.04	1.30	
6	73.97		20.00	1.30	
7	74.08		30.00	1.30	
8	74.20		40.00	1.30	
9	74.37		50.00	1.30	
10	74.63		60.00	1.30	
11	75.09		68.55	1.30	
12	75.34	Weg	73.12	1.42	HDD-Bohrung
13	75.42		74.33	1.68	
14	75.52		76.15	1.98	
15	75.43		77.97	1.96	
16	75.54		80.65	1.98	
17	75.51		82.92	1.74	
18	75.50	Acker	85.12	1.42	Pflügeverfahren
19	75.53		89.54	1.30	
20	75.66		100.00	1.30	
21	75.81		120.00	1.30	
22	76.00		140.00	1.30	
23	76.10		160.00	1.30	
24	76.30		180.00	1.30	
25	76.42		200.00	1.30	
26	76.55		220.00	1.30	
27	76.56		240.00	1.30	
28	76.59		260.00	1.30	
29	76.60		280.00	1.30	
30	76.56		300.00	1.30	
31	76.51		320.00	1.30	
32	76.56		340.00	1.30	
33	76.53		360.00	1.30	
34	76.48		380.00	1.30	
35	76.51		400.00	1.30	
36	76.60		420.00	1.30	
37	76.60		438.65	1.30	



Station	Geländehöhen über NN	Oberfläche	Kilometrierung über Systembündel	Überdeckung	Bauweise
1	73.80	Acker	0.00	0.00	Pflügeverfahren
2	73.79		4.05	1.30	
3	73.84		7.50	1.30	
4	73.99		20.00	1.30	
5	74.16		35.00	1.30	
6	74.40		50.00	1.30	
7	74.59		57.24	1.30	
8	74.81		62.00	1.30	
9	75.09		67.06	1.30	
10	75.35	Weg	71.59	1.47	HDD-Bohrung
11	75.47		73.72	1.89	
12	75.42		75.41	1.98	
13	75.47		77.41	2.06	
14	75.56		79.71	2.13	
15	75.54		81.59	1.95	
16	75.53	Acker	83.59	1.54	Pflügeverfahren
17	75.54		87.96	1.30	
18	75.69		100.00	1.30	
19	75.86		125.00	1.30	
20	76.09		150.00	1.30	
21	76.27		175.00	1.30	
22	76.43		200.00	1.30	
23	76.54		225.00	1.30	
24	76.55		250.00	1.30	
25	76.63		275.00	1.30	
26	76.57		300.00	1.30	
27	76.56		325.00	1.30	
28	76.57		350.00	1.30	
29	76.50		375.00	1.30	
30	76.54		400.00	1.30	
31	76.64		425.00	1.30	
32	76.61		437.12	1.30	

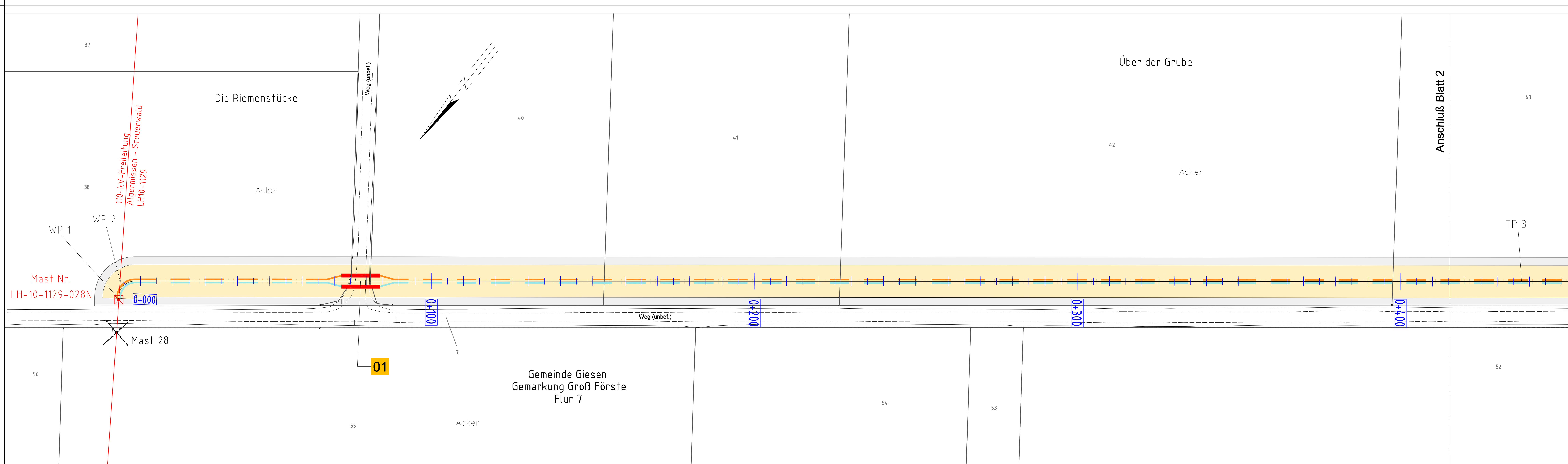

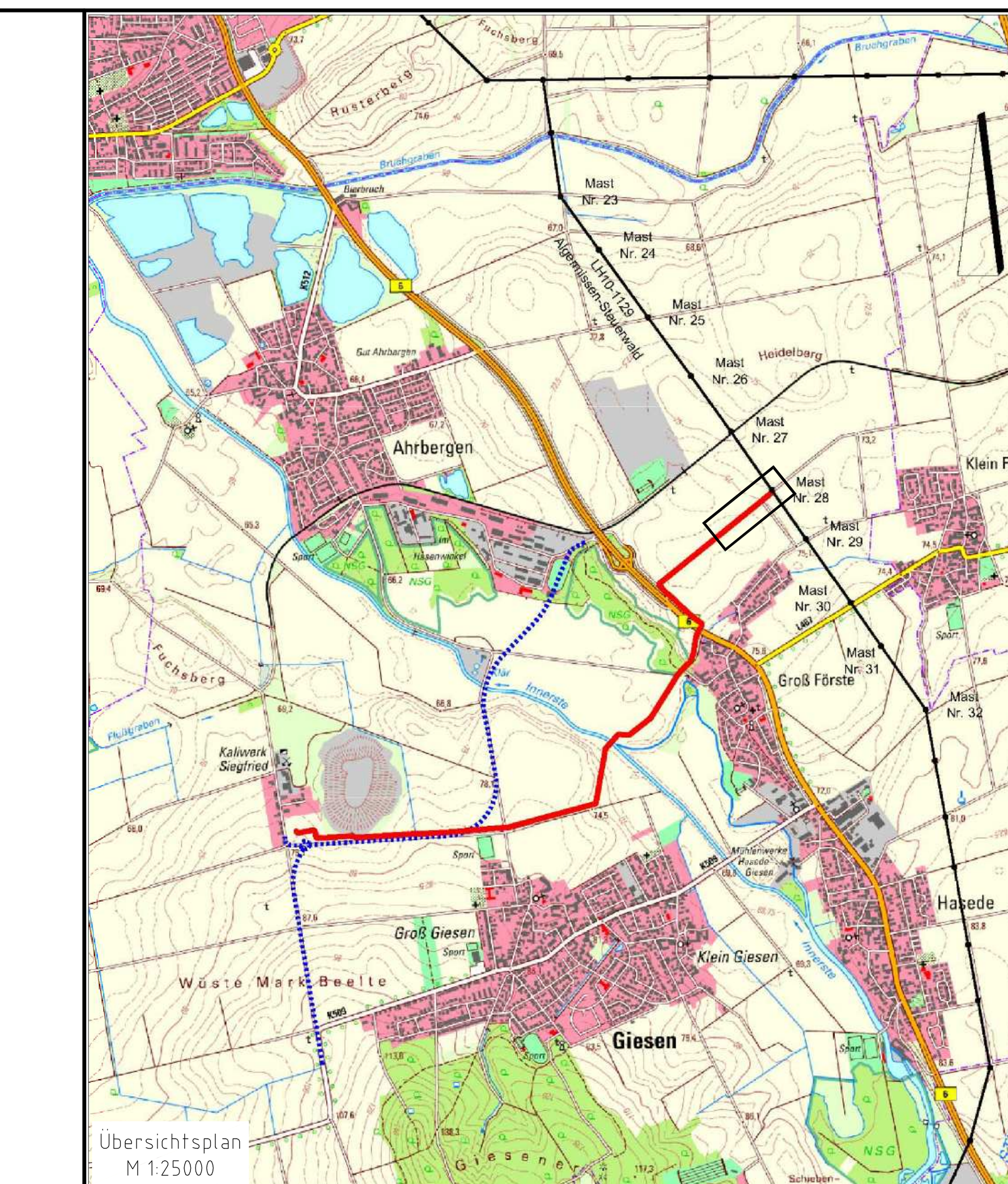

Legende

System 1 110-kV-Leitung
System 2 110-kV-Leitung
HDD-Bohrung
Schutzrohr
neuer Maststandort
Einzelbaum / Einzelgehölz entfällt

Gemeinde Giesen
A — Abwassertransportleitung

E.ON Netz
110kV — 110kV-Freileitung
Fernmelde-/Steuerkabel
E — Energiekabel (Niederspannung)
20kV — 20kV-Kabel
W — Wasserleitung
G — Gasleitung

Telekom/Kabel Deutschland
F — Fernmeldekabel

Avacon
Fernmelde-/Steuerkabel
E — Energiekabel (Niederspannung)
20kV — 20kV-Kabel
G — Gasleitung

Wasserverband Peine
W — Wasserleitung

WP — Winkelpunkt
TP — Trassenpunkt
01 — Kreuzungsnummer

Trasse

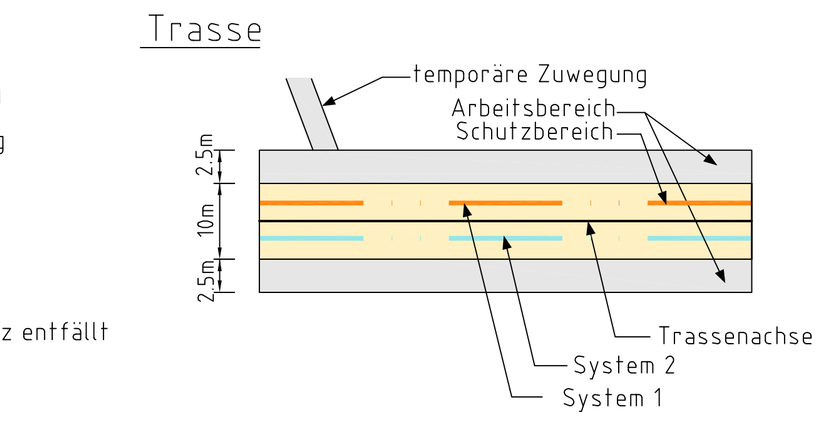

Regelquerschnitt (offene Verlegung)

110-kV-Kabelgraben (2 Systeme)

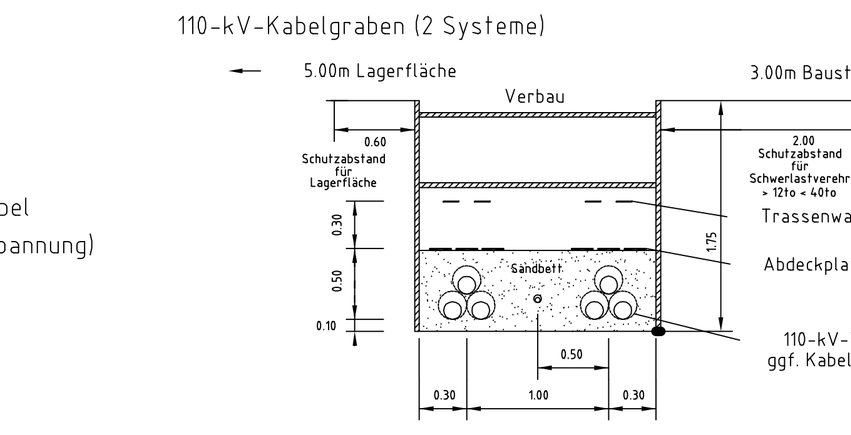

Bauvorhaben	Hartsalzwerk Siegfried-Giesen	Planungsstand	Bergrechtliches Planfeststellungsverfahren
Projektsteuerung	K+S KALI GmbH Projektgruppe SG	Projektgruppe SG Kardinal-Bertram-Straße 1 31134 Hildesheim Tel.: 05121/10299-0 Fax: 05121/10299-29 Datum/Unterschrift	
Bauherr	K+S Aktiengesellschaft Kassel	Beauftragt: Projektgruppe SG Kardinal-Bertram-Straße 1 31134 Hildesheim Tel.: 05121/10299-0 Fax: 05121/10299-29 Datum/Unterschrift	
Projektplanung	e.on Netz / SAG	e.on Netz GmbH Bernecker Str. 70 95448 Bayreuth	SAG GmbH GmbH Zum Blauen See 5 31275 Lehrte Tel.: 05132/59920-14 Fax: 05132/59920-19
		Datum/Unterschrift	
Plandarstellung	110-kV-Leitung Netzanschluß Hartsalzwerk Siegfried-Giesen - Profilplan -	Unterlage E-8.5 Blatt-Nr. 1	

	Datum	Name	Unterschrift
gezeichnet	28.05.2014	Schulze	
geprüft	28.05.2014	Othmer	

Maßstab 1:500 / 1:200

Zeichnungs-Nr.

Aufgestellt:
Kassel, Datum
K+S Aktiengesellschaft

Name, Funktion