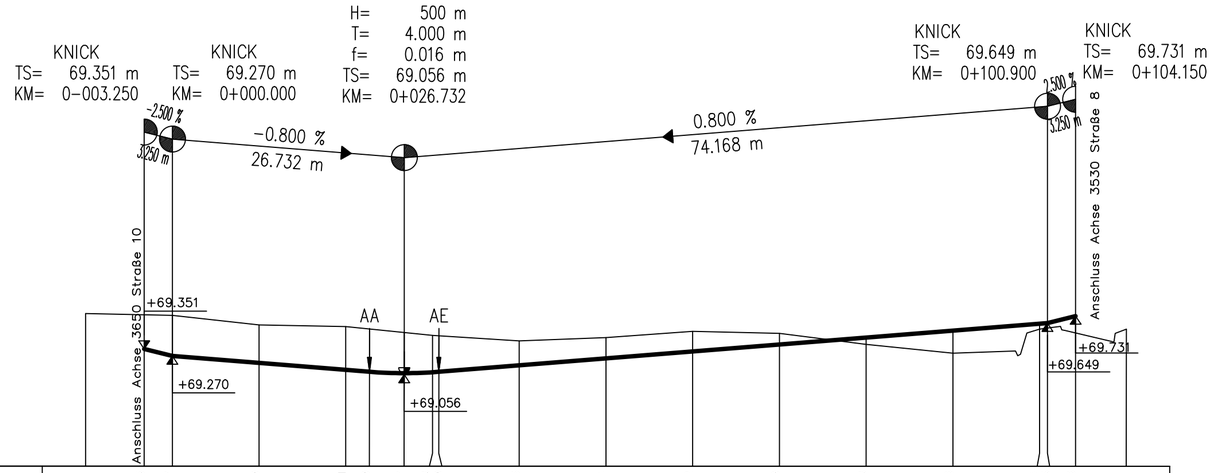

Straße 1– Achse 3526

M = 1:500/50

NN 68.00

Gradientenhöhen		69.35	69.27	69.19	69.11	69.09	69.07	69.08	69.09	69.16	69.24	69.32	69.40	69.48	69.56	69.64	69.65	69.73					
Geländehöhen	69.76	69.75	69.74	69.63	69.61	69.58	69.54	69.51	69.50	69.45	69.48	69.55	69.53	69.41	69.30	69.58	69.59	69.54	69.58				
Stationen	-10.000	-3.250	0.000	10.000	20.000	22.732	26.732	30.000	30.732	40.000	50.000	60.000	70.000	80.000	90.000	0.000	0.900	4.150	10.000				
Station			0.0															0.1					

KRÜMMUNGSBAND

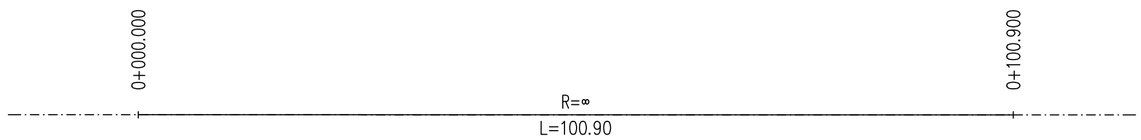

RAMPENBAND

auf 6.50/2 m bezogen

rechter Rand

linker Rand



± 0.00 ≙ 71.50 m ü. NN

Index	Bemerkung / Änderung	Datum	Name
.	.	.	.
.	.	.	.
.	.	.	.
.	.	.	.
.	.	.	.

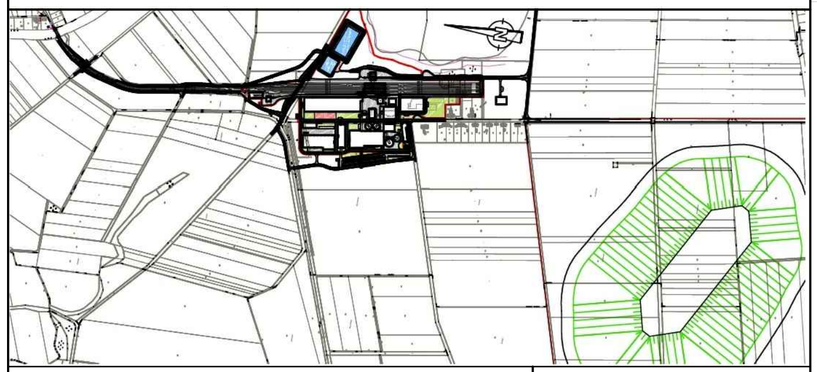

Bauvorhaben
Hartsalzwerk Siegfried-Giesen

Planungsstand
Bergrechtliches Planfeststellungsverfahren

Projektsteuerung
K+S KALI GmbH
Projektgruppe SG

Projektgruppe SG
Kardinal-Bertram-Straße 1
31134 Hildesheim
Tel.: 05121/10299-0 Fax: 05121/10299-29

Datum/Unterschrift

Bauherr
K+S Aktiengesellschaft
Kassel

Beauftragt: Projektgruppe SG
Kardinal-Bertram-Straße 1
31134 Hildesheim
Tel.: 05121/10299-0 Fax: 05121/10299-29

Datum/Unterschrift

Planung
ASSMANN
BERATEN + PLANEN GmbH

Nordstraße 23
38106 Braunschweig
Tel.: 0531 / 3901-0
Fax: 0531 / 3901-110

Datum/Unterschrift

Plandarstellung
Längsschnitt Straße 1

Unterlage E-2.7

Blatt-Nr. XXXXXX

	Datum	Name	Unterschrift
gezeichnet	26.02.2014	Reckling	
geprüft	26.02.2014	Sauer	

Maßstab 1:500/50

Zeichnungs-Nr. SG-XX-XXX.00-2013-02-7031-00

Aufgestellt:
Kassel, Datum
K+S Aktiengesellschaft

Name, Funktion