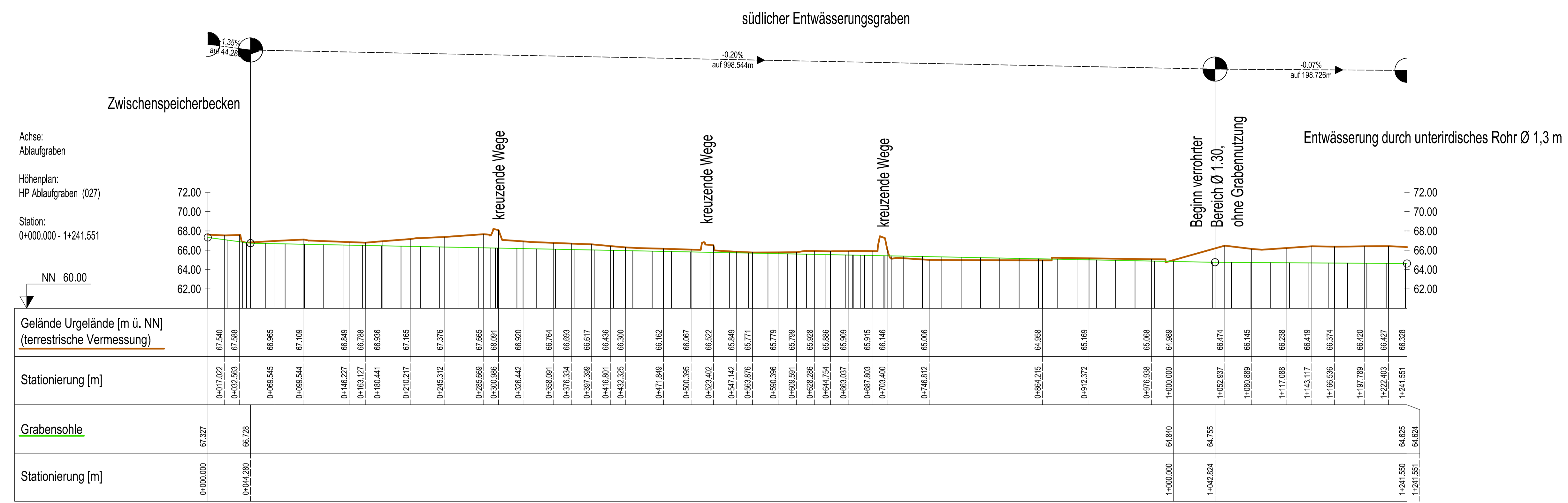
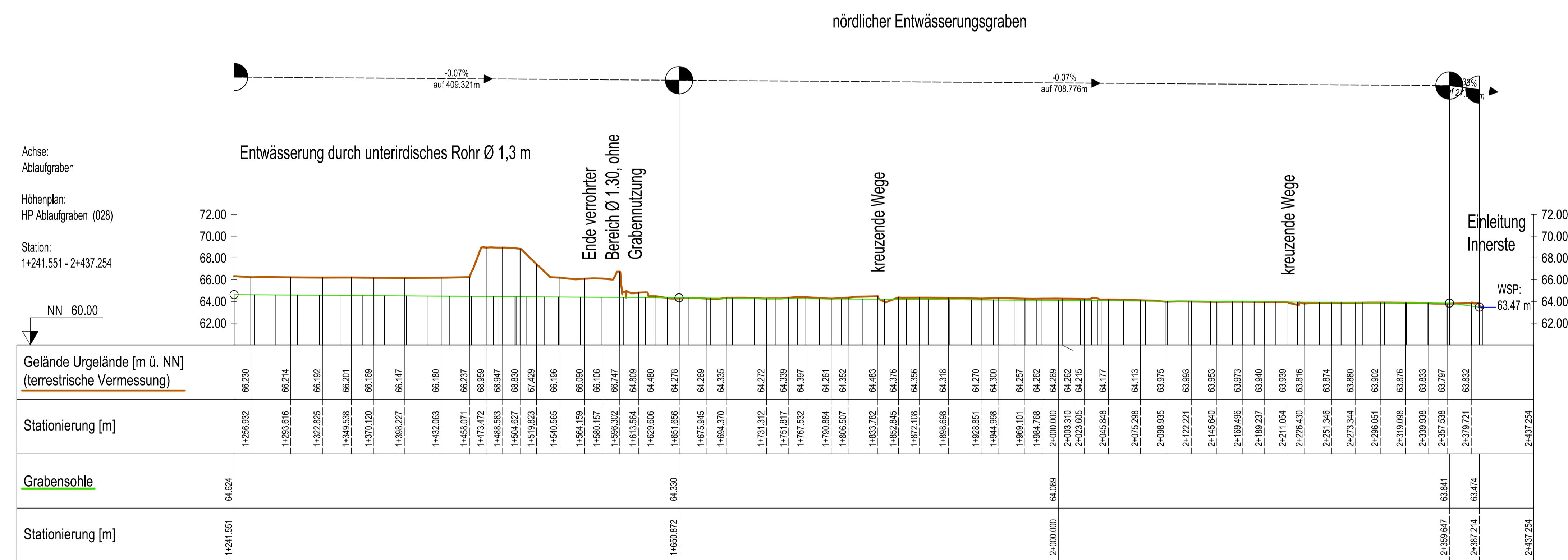


Längsschnitt, Teil 1  
Station 0+000.00 bis 1+241.551

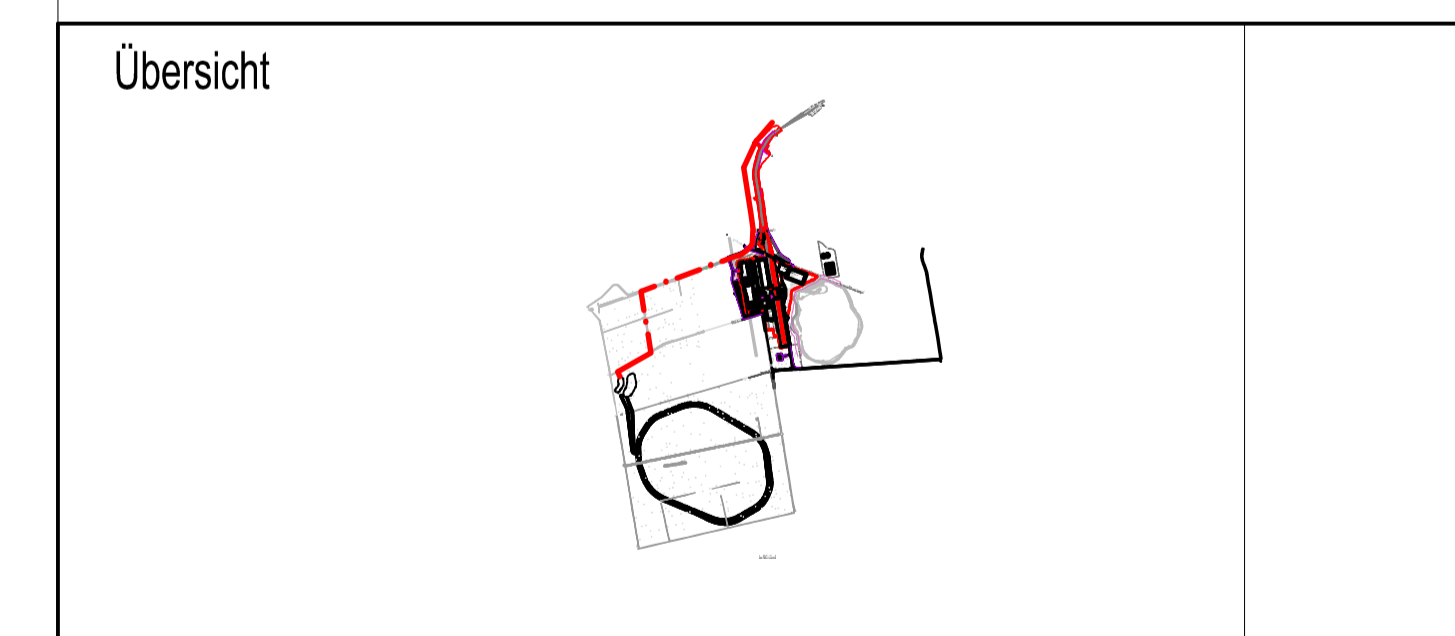


Längsschnitt, Teil 2  
Station 1+241.551 bis 2+437.254



± 0.00 ± 71.50 m ü. NN (Höhenstatus 160, Lagestatus 100)

Index	Bemerkung / Änderung	Datum	Name



<b>Bauvorhaben</b> Hartsalzwerk Siegfried-Giesen		Planungsstand: <b>Beigrechtliches Planfeststellungsverfahren</b>	
<b>Projektsteuerung</b> K+S KALI GmbH Projektgruppe SG		Projektgruppe SG Kardinal-Bertram-Strasse 1 31134 Hildesheim Tel.: 0512110299-0 Fax: -29 Datum/Unterschrift	
<b>Bauherr</b> K+S Aktiengesellschaft Kassel		Bauvertrag: Projektgruppe SG Kardinal-Bertram-Strasse 1 31134 Hildesheim Tel.: 0512110299-0 Fax: -29 Datum/Unterschrift	
<b>Projektplanung</b> ICL Ingenieur Consult Dr.-Ing. A. Kolbmüller GmbH IHU Gesellschaft für Ingenieur-, Hydro- und Umweltgeologie mbH		IC Ingenieur Consult Dr.-Ing. A. Kolbmüller GmbH Dammrunden 5 34121 Hildesheim Tel.: 051214510 Fax: -11 Datum/Unterschrift	
<b>Plan darstellung</b> Längsschnitt Entwässerungsgraben gering intermediärer Oberflächenabfluss von der abgedeckten Halde (10fache Überhöhung)		Unterlage: E-10 Blatt-Nr.: 7	
gezeichnet	17.06.2014	Name	Wolff
geprüft	17.06.2014	Fischer	
Maßstab: 1:2500/250		Zeichnungs-Nr.: SG-XX-XXXX.00-2013-03-1302-00	
Aufgestellt: Kassel, Datum: K+S Aktiengesellschaft			
Name, Funktion:			