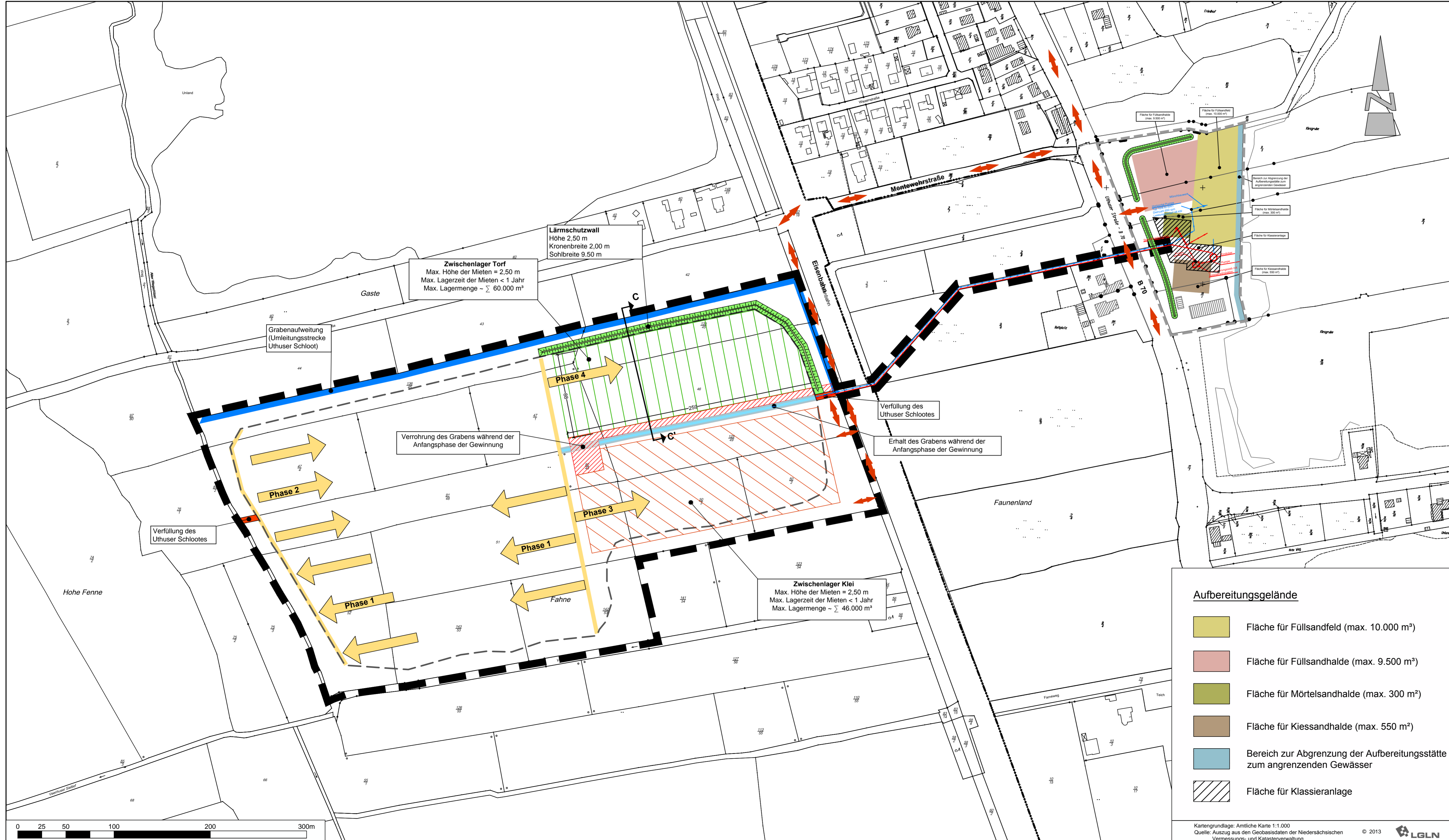





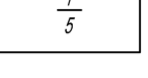


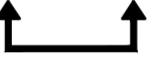









# Frank und Ralf Huneke GbR

Rahmenbetriebsplan für einen Quarzsandtagebau südlich der Mentewehrstraße in der Gemeinde Moormerland Ortsteil Veenhusen

Bodenmanagementkonzept



## Planzeichenerklärung

-  Gewinnungsstätte
-  Aufbereitungsgelände
-  Flurstücksgrenze
-  Flurstücksnummer
-  Lärmschutzwall
-  Abbaurichtung
-  Zufahrt/Abfahrt
-  Lage des Schnittes (vgl. Plan Nr. V.10 c)
-  Zwischenlagerfläche Torf
-  Zwischenlagerfläche Klei
-  Fahrweg aus Baggermatten
-  Erhalt des Grabens während der Anfangsphase des Abbaus
-  Grabenverrohrung während der Anfangsphase des Abbaus
-  Umleitungsstrecke Uthuser Schloot
-  geplante Wasserrücklaufleitung
-  geplante Spülrohrlleitung/Schwimmlleitung

## Aufbereitungsgelände

-  Fläche für Füllsandfeld (max. 10.000 m<sup>2</sup>)
-  Fläche für Füllsandhalde (max. 9.500 m<sup>2</sup>)
-  Fläche für Mörtelsandhalde (max. 300 m<sup>2</sup>)
-  Fläche für Kiessandhalde (max. 550 m<sup>2</sup>)
-  Bereich zur Abgrenzung der Aufbereitungsstätte zum angrenzenden Gewässer
-  Fläche für Klassieranlage

**Frank und Ralf Huneke GbR**

26.10.2016  
(Datum, Unterschrift)

**Rahmenbetriebsplan für einen Quarzsandtagebau südlich der Mentewehrstraße in der Gemeinde Moormerland Ortsteil Veenhusen**

Planart: **Bodenmanagementkonzept**

Maßstab <b>1 : 2.000</b>	Projekt: <b>11-1525</b>  Plan-Nr.: <b>V.8</b>	Datum	Unterschrift
		Bearbeitet: 07/2016, 10/2016	Potthast
		Gezeichnet: 07/2016, 10/2016	Krause/Potthast
		Geprüft: 10/2016	Diekmann

**Diekmann & Mosebach** Regionalplanung, Stadt- und Landschaftsplanung  
Entwicklungs- und Projektmanagement  
Oldenburger Straße 86 26180 Rastede Tel. (04402) 91 16 30 Fax 91 16 40