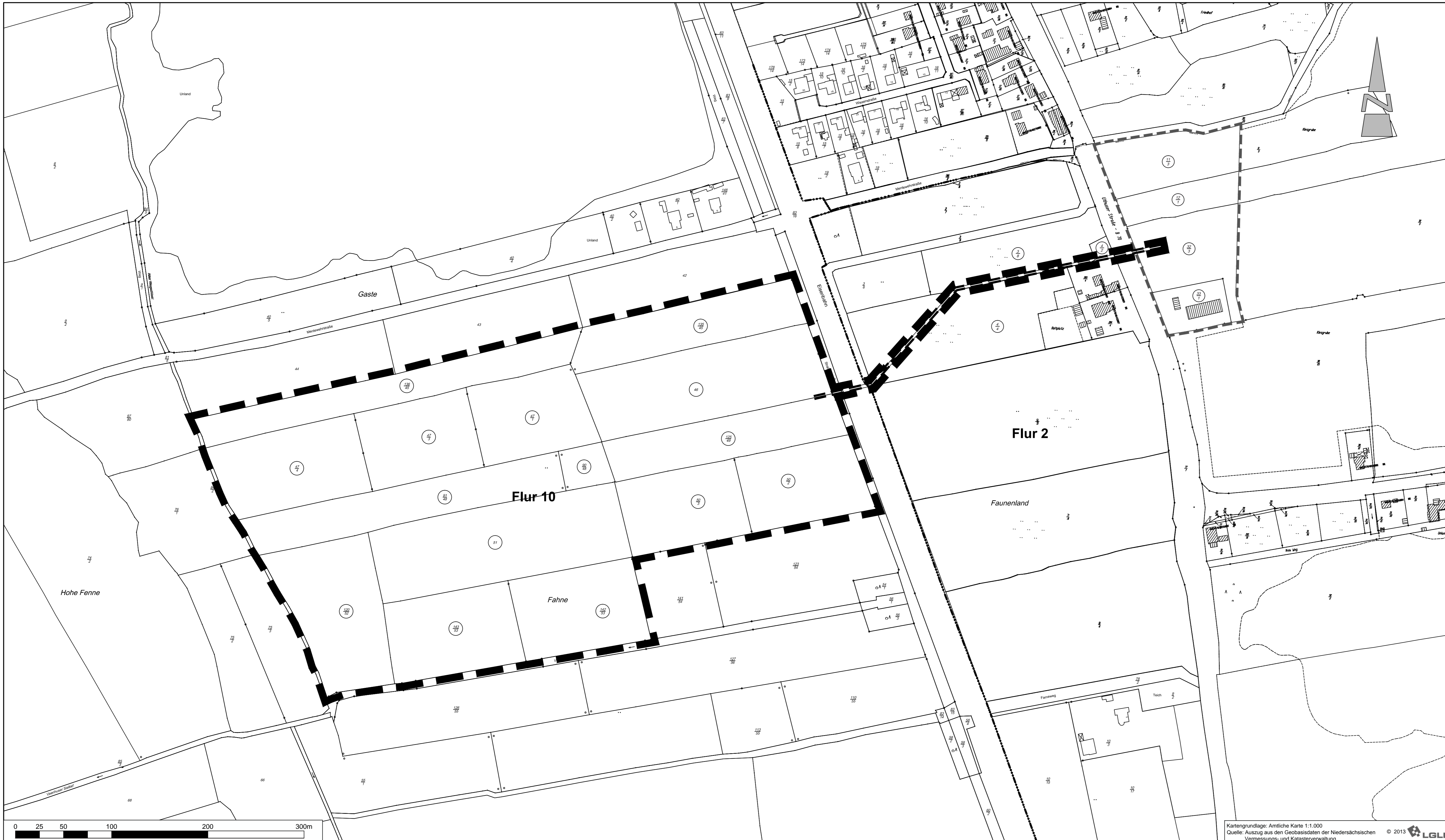




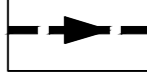


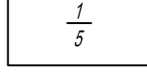

# Frank und Ralf Huneke GbR

Rahmenbetriebsplan für einen Quarzsandtagebau südlich der Mentewehrstraße in der Gemeinde Moormerland Ortsteil Veenhusen

Liegenschaftskarte



## Planzeichenerklärung

-  Gewinnsstätte
-  Aufbereitungsstätte (vorhandenes Betriebsgelände)
-  Spülrohrleitungstrasse zum und vom Aufbereitungsgelände
-  Flurgrenze
-  Flurstücksgrenze
-  Flurstücksnummer
-  Flurstücksnummer innerhalb der Gewinnungs- und Aufbereitungsstätte

## Frank und Ralf Huneke GbR

26.10.2016  
(Datum, Unterschrift)

**Rahmenbetriebsplan**  
für einen Quarzsandtagebau südlich der Mentewehrstraße  
in der Gemeinde Moormerland Ortsteil Veenhusen

Planart: <b>Liegenschaftskarte</b>				
Maßstab <b>1 : 2.000</b>	Projekt: <b>11-1525</b>	Datum	Unterschrift	
	Plan-Nr. <b>V.3</b>	Bearbeitet: 12/2015,10/2016	Pophanken, Potthast	
		Gezeichnet: 12/2015,10/2016	Wiese	
		Geprüft: 10/2016	Diekmann	

**Diekmann & Mosebach** Regionalplanung, Stadt- und Landschaftsplanung  
Entwicklungs- und Projektmanagement  
Oldenburger Straße 86 26180 Rastede Tel. (04402) 91 16 30 Fax 91 16 40



Kartengrundlage: Amtliche Karte 1:1.000  
Quelle: Auszug aus den Geobasisdaten der Niedersächsischen Vermessungs- und Katasterverwaltung © 2013 LGLN