



Auftraggeber / Vorhabensträger:



Projekt / Leitungsbezeichnung:

ERDGAS-FL NOWAL

Rehden nach Drohne

Antragsunterlage:

Planfeststellungsverfahren

Unterlage 7.4

Planart:

Rohrlagerplatz
Luftbild

Maßstab: 1 : 2 500 Ausgabeformat A3

Blatt: 17.00.00.RLP.03

Revision: A

Bearbeitung:

	Datum	Bearbeiter
Stand:	04.09.2014	Köhler (GASCADE)
Gepr.:	04.09.2014	Eling (Lange)
Freig.:	05.09.2014	Bühning (GASCADE)






Gemeinde: Stemwede

Gemarkung: Drohne

Flur: 3

Flurstück: 68

Legende:

-  Leitungssachse (Planung)
-  Station (Planung)
-  SP 13 Stationierungspunkt
-  Arbeitsstreifen (temporär)
-  Rohrlagerplatz (RLP)