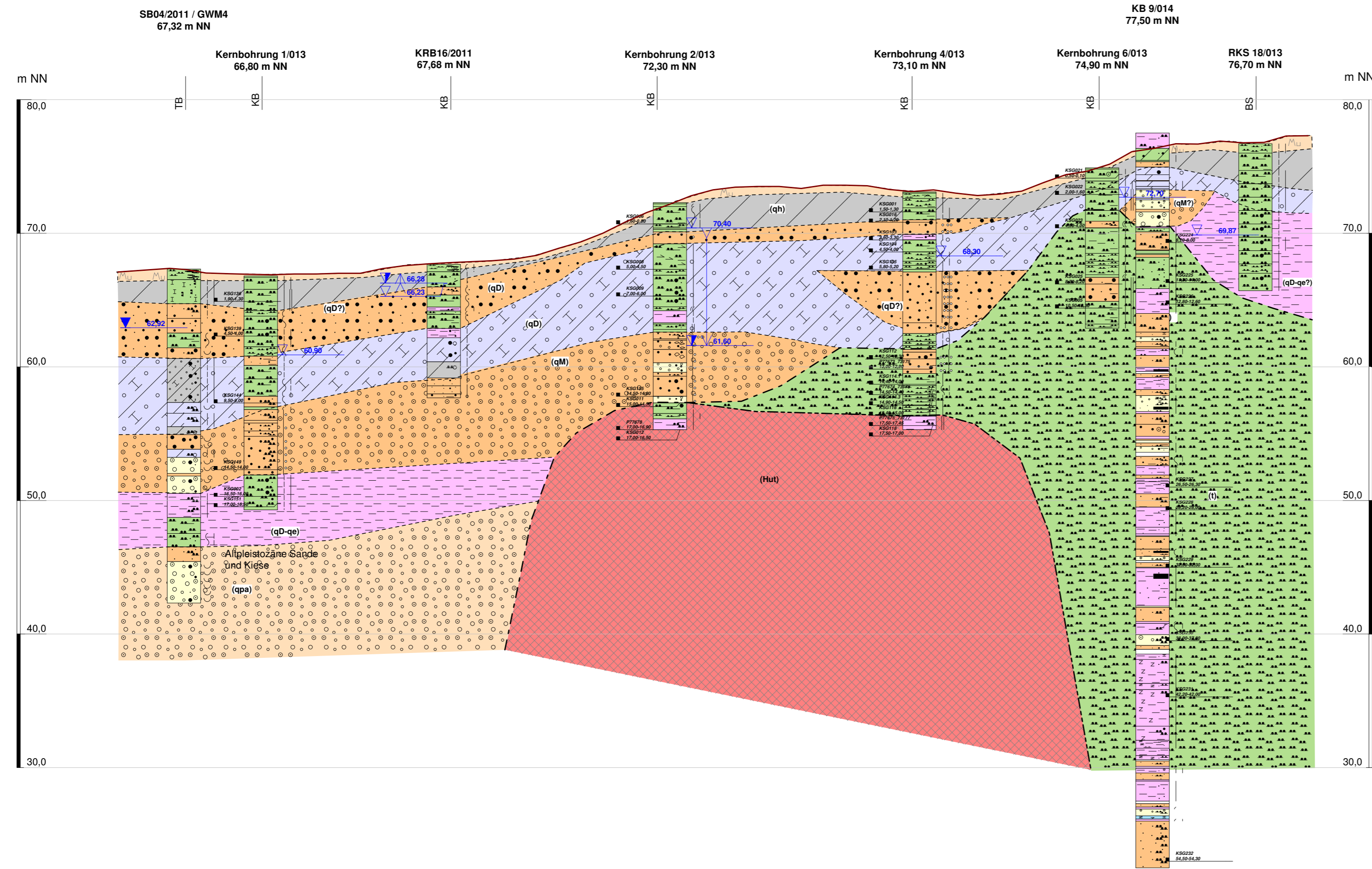


Geologischer Schnitt 3 - N-S - Siegfried-Giesen

3
N

"geplanter Standort Neuhalde Siegfried-Giesen"

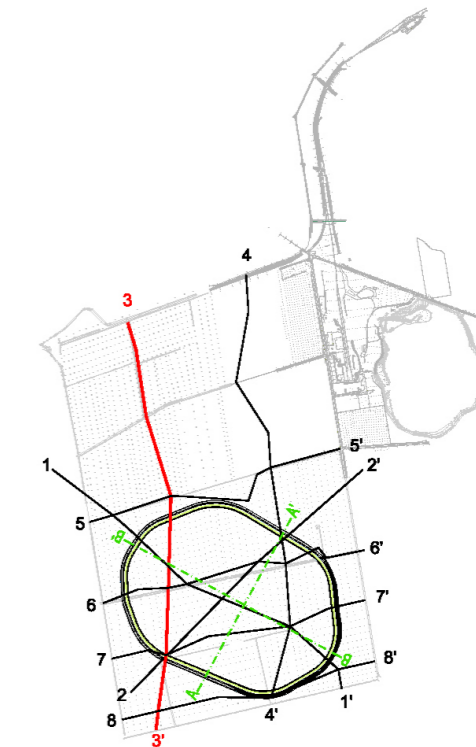
3'
S







Arbeitsgrundlage: Erkundungsbohrungen 2013 (RKS, Linerbohrungen, GWMS);
Baugrunduntersuchungen 2011 und Altaufschüsse, Planung ICL 14.01.2014

Index	Bemerkung/Änderung	Datum	Name
4	Einarbeitung KB 9- KB11, Abgleich Schnitte I-7	10.02.2015	B. Göbel
3	Einarbeitung KB 9- KB11	05.09.2014	B. Göbel
2	ÜA Baugrundgutachten	04.04.2014	B. Göbel
1	ÜA Baugrundgutachten	24.01.2014	B. Göbel

Übersicht



Bauvorhaben	Hartsalzwerk Siegfried-Giesen	Planungsstand	Entwurf
Projektsteuerung	 K+S Kali GmbH Projektgruppe SG	Projektgruppe SG Kardinal-Bertram-Straße 1 31134 Hildesheim Tel.: 05121/10299-0 Fax: 05121/10299-29	Datum/ Unterschrift
Bauherr	 K+S Aktiengesellschaft Kassel	Bauftrag: Projektgruppe SG Kardinal-Bertram-Straße 1 31134 Hildesheim Tel.: 05121/10299-0 Fax: 05121/10299-29	Datum/ Unterschrift
Projektplanung	 ICL Ingenieur Consult Dr.-Ing. A. Kolbmüller GmbH  IHU Gesellschaft für Ingenieur-, Hydro- und Umweltgeologie mbH	ICL Ingenieur Consult Dr.-Ing. A. Kolbmüller GmbH Diezmannstraße 5 04207 Leipzig Tel.: 0341/41541-0 Fax: 0341/41541-11 IHU Gesellschaft für Ingenieur-,Hydro- und Umweltgeologie mbH Am Sportplatz 1 99734 Nordhausen Tel.: 03631/8906-0 Fax: 03631/8906-29	Datum/ Unterschrift
Plandarstellung	Geologischer Schnitt 3 - N - S - Siegfried - Giesen	Blatt-Nr.	Anlage 2.3 Blatt 3
	Datum	Name	Unterschrift
gezeichnet	28.10.2013	B. Göbel	
geprüft	28.10.2013	K. Rose	
Maßstab	Zeichnungs-Nr.		
	M.d.L. 1 : 5000 M.d.H. 1 : 250		

Stationierung Längsschnitt	RW: 35 59068 HW: 57 86136	Schnittkreuz Schnitt 5/2013	Schnittkreuz Schnitt 1/2013	Schnittkreuz Schnitt 2/2011, Schnitt 7/2011	Schnittkreuz Schnitt 8/2011	RW: 35 59183 HW: 57 84482
	+500	+727	1+000 1+015 1+100	1+375	1+500 1+600 1+682	
Profilschnittanfang und -ende, Kreuzungspunkt Profilschnitt						