






Legende

-  Haldenstandort
- zu schützende Objekte im Bereich der Vorzugsfläche
-  Erdgasleitung
-  Elektroleitung mit Holzmasten
-  Altanlage 2540174012 (Steingrube/ Gr. Giesen)
-  Flächendenkmal

Kartengrundlage DTK 25
 Quelle: Auszug aus den Geobasisdaten der Niedersächsischen Vermessungs- und Katasterverwaltung.
 © 2012 Landesamt für Geoinformation und Landentwicklung Niedersachsen (LGLN: www.lgln.niedersachsen.de)

Bauvorhaben **Hartsalzwerk Siegfried-Giesen**

Projektsteuerung  **K+S Kali GmbH**
 Projektgruppe SG
 Kardinal-Bertram-Straße 1
 31134 Hildesheim
 Tel.: 05121/10299-0, Fax: 05121/10299-29

Bauherr  **K+S Aktiengesellschaft**
 Kassel
 Projektgruppe SG
 Kardinal-Bertram-Straße 1
 31134 Hildesheim
 Tel.: 05121/10299-0, Fax: 05121/10299-29

Projektplanung  **ICL Ingenieur Consult**
 Dr.-Ing. A. Kolbmüller GmbH
 Diezmannstraße 5
 04207 Leipzig
 Tel.: 0341/41541-0, Fax: 0341/41541-11

 **IHU Gesellschaft für Ingenieur-, Hydro- und Umweltgeologie mbH**
 Am Sportplatz 1
 99734 Nordhausen
 Tel.: 03631/8906-0, Fax: 03631/8906-29

Plandarstellung **Übersichtskarte**

Planungsstand	Bergrechtliches Planfeststellungsverfahren		
	Datum	Name	Anlage 1.1
gezeichnet	27.05.2014	S. Jäger	
geprüft	27.05.2014	K. Rose	
Maßstab	1 : 25 000		Zeichnungs-Nr.