

17.00.00.LB.112

UT Marl / Quernheim

NOWAL_Vorzugstrasse

gepl. Freileitung 380 kV

Auftraggeber / Vorhabensträger:



Projekt / Leitungsbezeichnung:

FL NOWAL
Rehden nach Drohne

Antragsunterlage:

Planfeststellungsverfahren

Unterlage 5.3

Planart:

Luftbildplan

Maßstab: 1 : 5 000 Ausgabeformat A3

Blatt: 17.00.00.LB.112

Revision: B







Bearbeitung:

	Datum	Bearbeiter
Stand:	11.05.2015	Köhler (GASCADE)
Gepr.:	11.05.2015	Eling (Lange)
Freig.:	12.05.2015	Bühning (GASCADE)

Vermessungs- / Planungsbüro:



Legende:

-  Leitungssachse (Planung)
-  Station (Planung)
-  Stationierungspunkt
-  Arbeitsstreifen (temporär)
-  Leitungssachse (Bestand)
-  Fremdleitung (Bestand)

Genehmigung für den Ausschnitt: ATKIS, DTK25, TK100, ÜK200, ÜK500, ÜK1000 und VG250
Geoinformationen © Vermessungsverwaltungen der Bundesländer und BKG
powered by geoGLISS oHG, www.orimaps.de

